



**АДМИНИСТРАЦИЯ
ГОРОДА КОМСОМОЛЬСКА-НА-АМУРЕ
ПОСТАНОВЛЕНИЕ**

18.03.2021 № 445-па

г. Комсомольск-на-Амуре

Об утверждении проекта внесения изменений в документацию по планировке территории в Центральном округе города Комсомольска-на-Амуре

В соответствии со статьей 46 Градостроительного кодекса Российской Федерации, статьями 16, 28 Федерального закона от 06 октября 2003 г. № 131-ФЗ «Об общих принципах организации местного самоуправления в Российской Федерации», руководствуясь Уставом городского округа города Комсомольска-на-Амуре Хабаровского края, на основании заявления общества с ограниченной ответственностью «КОНТЭМ-ИНЖИНИРИНГ» администрация города Комсомольска-на-Амуре **ПОСТАНОВЛЯЕТ:**

1. Утвердить документацию по планировке территории, в составе проекта планировки и проекта межевания территории, по объекту «Водоснабжение микрорайона «Дружба» в г. Комсомольске-на-Амуре Хабаровского края, согласно приложениям № 1, 2.

2. Опубликовать постановление в газете «Дальневосточный Комсомольск», разместить в официальном сетевом издании «ДВК-Медиа» и на официальном сайте органов местного самоуправления города Комсомольска-на-Амуре в информационно-телекоммуникационной сети «Интернет».

3. Разместить утвержденную документацию по планировке территории на официальном сайте органов местного самоуправления города Комсомольска-на-Амуре в информационно-телекоммуникационной сети «Интернет».

4. Контроль за выполнением настоящего постановления возложить на заместителя главы администрации города Комсомольска-на-Амуре – руководителя Управления архитектуры и градостроительства.

И.о. главы
администрации города

В.С. Резниченко



Общество с ограниченной ответственностью
«КОНТЭМ-ИНЖИНИРИНГ»

Заказчик – Краевое государственное казенное учреждение «Служба
заказчика топливно-энергетического комплекса и жилищно-коммунального
хозяйства Хабаровского края» (далее – КГКУ «Служба
заказчика ТЭК и ЖКХ края»)

**«Водоснабжение микрорайона «Дружба»
в г. Комсомольск-на-Амуре Хабаровского края**

ПРОЕКТ ПЛАНИРОВКИ ТЕРРИТОРИИ

ОСНОВНАЯ ЧАСТЬ

ТОМ I

2020



Общество с ограниченной ответственностью
«КОНТЭМ-ИНЖИНИРИНГ»

Заказчик – Краевое государственное казенное учреждение «Служба заказчика топливно-энергетического комплекса и жилищно-коммунального хозяйства Хабаровского края» (далее – КГКУ «Служба заказчика ТЭК и ЖКХ края»)

**«Водоснабжение микрорайона «Дружба»
в г. Комсомольск-на-Амуре Хабаровского края**

**ПРОЕКТ ПЛАНИРОВКИ ТЕРРИТОРИИ
ОСНОВНАЯ ЧАСТЬ**

ТОМ I

ГЕНЕРАЛЬНЫЙ ДИРЕКТОР

А.А. РОГОВ

ГЛАВНЫЙ ИНЖЕНЕР ПРОЕКТА

В.В. МОЖАРИН

2020

Взам. инв. №	
Подпись и дата	
Ина. № подл.	

Продолжение приложения №1

СОДЕРЖАНИЕ

РАЗДЕЛ 1. ПРОЕКТ ПЛАНИРОВКИ ТЕРРИТОРИИ. ГРАФИЧЕСКАЯ ЧАСТЬ 6

1. ЧЕРТЕЖ КРАСНЫХ ЛИНИЙ..... 6

2. ЧЕРТЕЖ ГРАНИЦ ЗОН ПЛАНИРУЕМОГО РАЗМЕЩЕНИЯ ЛИНЕЙНЫХ ОБЪЕКТОВ 6

3. ЧЕРТЕЖ ГРАНИЦ ЗОН ПЛАНИРУЕМОГО РАЗМЕЩЕНИЯ ЛИНЕЙНЫХ ОБЪЕКТОВ, ПОДЛЕЖАЩИХ РЕКОНСТРУКЦИИ В СВЯЗИ С ИЗМЕНЕНИЕМ ИХ МЕСТОПОЛОЖЕНИЯ..... 6

РАЗДЕЛ 2. ПОЛОЖЕНИЕ О РАЗМЕЩЕНИИ ЛИНЕЙНЫХ ОБЪЕКТОВ..... 19

1. НАИМЕНОВАНИЕ, ОСНОВНЫЕ ХАРАКТЕРИСТИКИ И НАЗНАЧЕНИЕ ПЛАНИРУЕМЫХ ДЛЯ РАЗМЕЩЕНИЯ ЛИНЕЙНЫХ ОБЪЕКТОВ, А ТАКЖЕ ЛИНЕЙНЫХ ОБЪЕКТОВ, ПОДЛЕЖАЩИХ РЕКОНСТРУКЦИИ В СВЯЗИ С ИЗМЕНЕНИЕМ ИХ МЕСТОПОЛОЖЕНИЯ..... 19

2. ПЕРЕЧЕНЬ СУБЪЕКТОВ РОССИЙСКОЙ ФЕДЕРАЦИИ, ПЕРЕЧЕНЬ ГОРОДСКИХ ОКРУГОВ В СОСТАВЕ СУБЪЕКТОВ РОССИЙСКОЙ ФЕДЕРАЦИИ, ПЕРЕЧЕНЬ ПОСЕЛЕНИЙ, НАСЕЛЕННЫХ ПУНКТОВ, ВНУТРИГОРОДСКИХ ТЕРРИТОРИЙ ГОРОДОВ ФЕДЕРАЛЬНОГО ЗНАЧЕНИЯ, НА ТЕРРИТОРИЯХ КОТОРЫХ УСТАНОВЛИВАЮТСЯ ЗОНЫ ПЛАНИРУЕМОГО РАЗМЕЩЕНИЯ ЛИНЕЙНЫХ ОБЪЕКТОВ..... 23

3. ПЕРЕЧЕНЬ КООРДИНАТ ХАРАКТЕРНЫХ ТОЧЕК ГРАНИЦ ЗОН ПЛАНИРУЕМОГО РАЗМЕЩЕНИЯ ЛИНЕЙНЫХ ОБЪЕКТОВ..... 24

4. ПЕРЕЧЕНЬ КООРДИНАТ ХАРАКТЕРНЫХ ТОЧЕК ГРАНИЦ ЗОН ПЛАНИРУЕМОГО РАЗМЕЩЕНИЯ ЛИНЕЙНЫХ ОБЪЕКТОВ, ПОДЛЕЖАЩИХ РЕКОНСТРУКЦИИ В СВЯЗИ С ИЗМЕНЕНИЕМ ИХ МЕСТОПОЛОЖЕНИЯ..... 45

5. ПРЕДЕЛЬНЫЕ ПАРАМЕТРЫ РАЗРЕШЕННОГО СТРОИТЕЛЬСТВА, РЕКОНСТРУКЦИИ ОБЪЕКТОВ КАПИТАЛЬНОГО СТРОИТЕЛЬСТВА, ВХОДЯЩИХ В СОСТАВ ЛИНЕЙНЫХ ОБЪЕКТОВ В ГРАНИЦАХ ЗОН ИХ ПЛАНИРУЕМОГО РАЗМЕЩЕНИЯ..... 46

6. ИНФОРМАЦИЯ О НЕОБХОДИМОСТИ ОСУЩЕСТВЛЕНИЯ МЕРОПРИЯТИЙ ПО ЗАЩИТЕ СОХРАНЯЕМЫХ ОБЪЕКТОВ КАПИТАЛЬНОГО СТРОИТЕЛЬСТВА (ЗДАНИЕ, СТРОЕНИЕ, СООРУЖЕНИЕ, ОБЪЕКТЫ, СТРОИТЕЛЬСТВО КОТОРЫХ НЕ ЗАВЕРШЕНО), СУЩЕСТВУЮЩИХ И СТРОЯЩИХСЯ НА МОМЕНТ ПОДГОТОВКИ ПРОЕКТА ПЛАНИРОВКИ ТЕРРИТОРИИ, А ТАКЖЕ ОБЪЕКТОВ КАПИТАЛЬНОГО СТРОИТЕЛЬСТВА, ПЛАНИРУЕМЫХ К СТРОИТЕЛЬСТВУ В СООТВЕТСТВИИ С РАНЕЕ УТВЕРЖДЕННОЙ ДОКУМЕНТАЦИЕЙ ПО ПЛАНИРОВКЕ ТЕРРИТОРИИ, ОТ ВОЗМОЖНОГО НЕГАТИВНОГО ВОЗДЕЙСТВИЯ В СВЯЗИ С РАЗМЕЩЕНИЕМ ЛИНЕЙНЫХ ОБЪЕКТОВ..... 46

7. ИНФОРМАЦИЯ О НЕОБХОДИМОСТИ ОСУЩЕСТВЛЕНИЯ МЕРОПРИЯТИЙ ПО СОХРАНЕНИЮ ОБЪЕКТОВ КУЛЬТУРНОГО НАСЛЕДИЯ ОТ ВОЗМОЖНОГО НЕГАТИВНОГО ВОЗДЕЙСТВИЯ В СВЯЗИ С РАЗМЕЩЕНИЕМ ЛИНЕЙНЫХ ОБЪЕКТОВ..... 46

Взам. инв. №	Взам. инв. №	Подпись и дата	Взам. инв. №							Лист
										4
Изм.	Код.уч.	Лист	№ док.	Подпись	Дата	16/04-С/04.20-ППТ.1				

8. ИНФОРМАЦИЯ О НЕОБХОДИМОСТИ ОСУЩЕСТВЛЕНИЯ МЕРОПРИЯТИЙ ПО ОХРАНЕ ОКРУЖАЮЩЕЙ СРЕДЫ 46
9. ИНФОРМАЦИЯ О НЕОБХОДИМОСТИ ОСУЩЕСТВЛЕНИЯ МЕРОПРИЯТИЙ ПО ЗАЩИТЕ ТЕРРИТОРИИ ОТ ЧРЕЗВЫЧАЙНЫХ СИТУАЦИЙ ПРИРОДНОГО И ТЕХНОГЕННОГО ХАРАКТЕРА, В ТОМ ЧИСЛЕ ПО ОБЕСПЕЧЕНИЮ ПОЖАРНОЙ БЕЗОПАСНОСТИ И ГРАЖДАНСКОЙ ОБОРОНЕ 50

Взам. инв. №	Подпись и дата	Взам. инв. №							Лист
									5
Изм.	Код. уч.	Лист	№ док.	Подпись	Дата	16/04-С/04.20-ППТ.1			

РАЗДЕЛ 1. ПРОЕКТ ПЛАНИРОВКИ ТЕРРИТОРИИ. ГРАФИЧЕСКАЯ ЧАСТЬ

1. ЧЕРТЕЖ КРАСНЫХ ЛИНИЙ

Установление изменение или отмена границ красных линий, обозначающих границы территорий общего пользования (в соответствии с Федеральным законом от 02.08.2019 г. № 283-ФЗ) настоящей документацией по планировке территории не предусматривается.

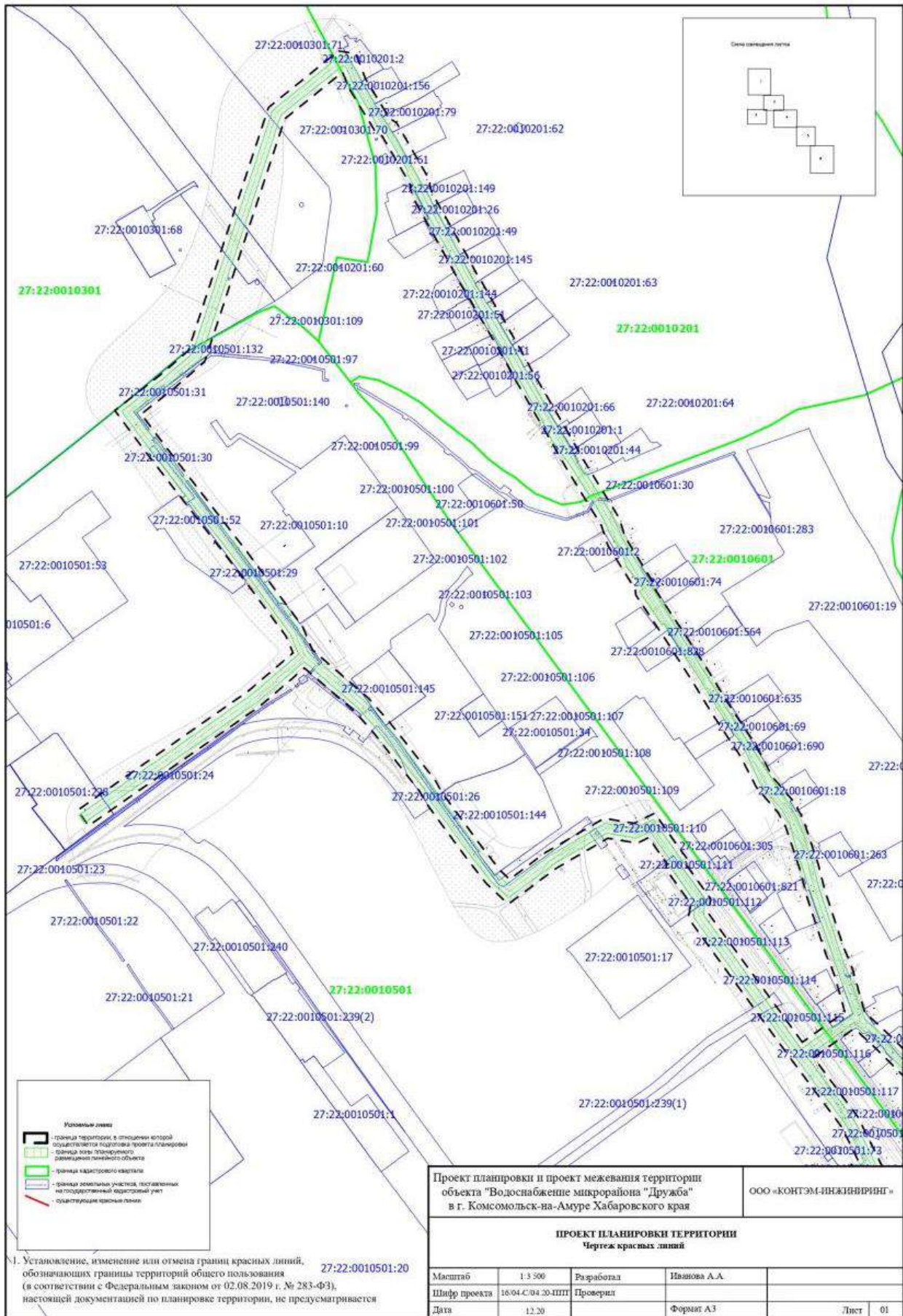
На чертеже учтена утвержденная Постановлением Администрации г. Комсомольска-на-Амуре от 15.11.2013 № 203 документация по планировке территории, в составе проекта планировки и проекта межевания, расположенной в квартале индивидуальной усадебной застройки Чкалова в Центральном округе города, ограниченный пер. Комбинатным, ул. Байкальской, водо-охранной зоной реки Силюнка. А также учтена документация по планировке территория, утвержденная постановлением администрации города Комсомольска-на-Амуре от 29.05.2017г. № 1352-па.

2. ЧЕРТЕЖ ГРАНИЦ ЗОН ПЛАНИРУЕМОГО РАЗМЕЩЕНИЯ ЛИНЕЙНЫХ ОБЪЕКТОВ

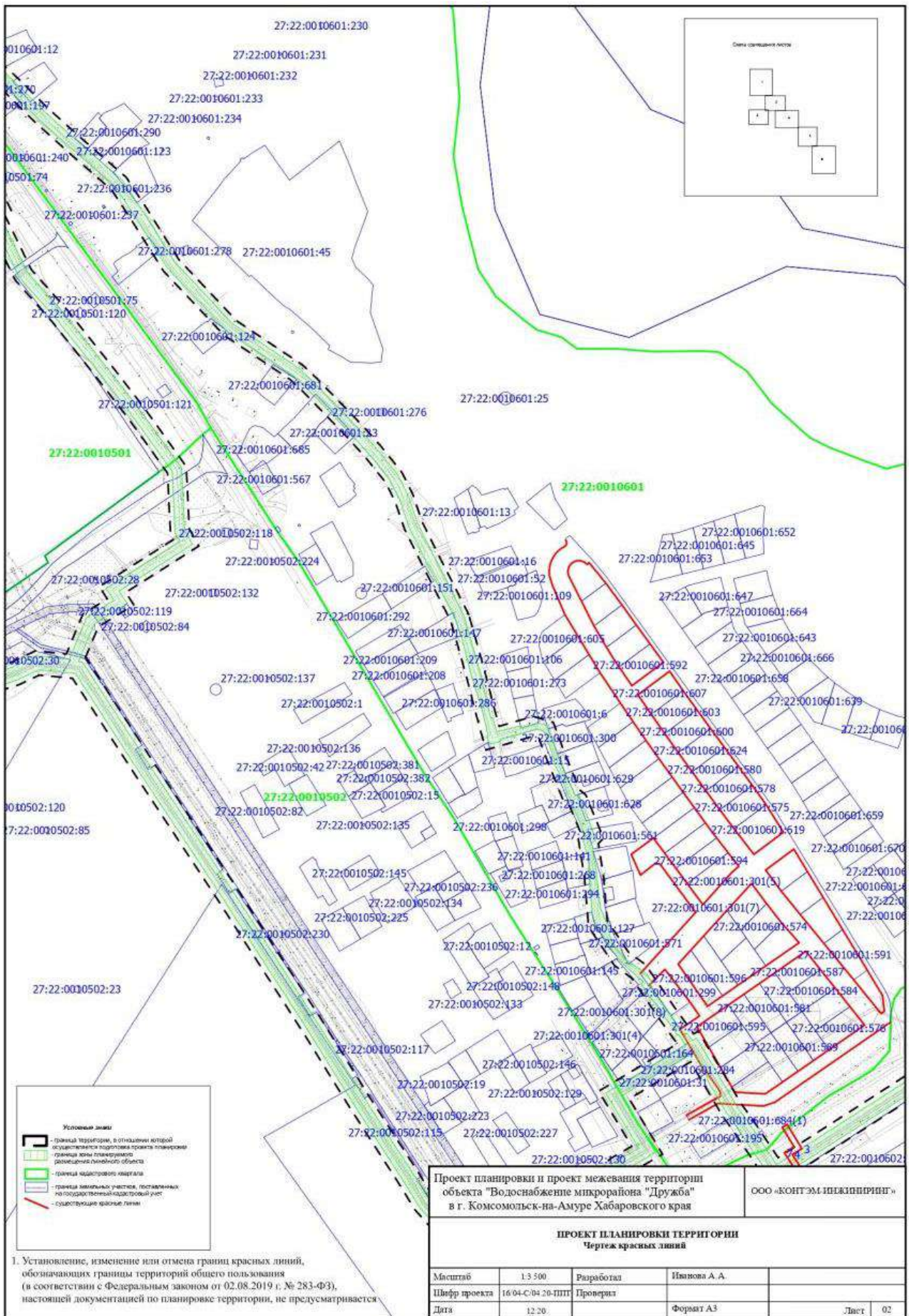
3. ЧЕРТЕЖ ГРАНИЦ ЗОН ПЛАНИРУЕМОГО РАЗМЕЩЕНИЯ ЛИНЕЙНЫХ ОБЪЕКТОВ, ПОДЛЕЖАЩИХ РЕКОНСТРУКЦИИ В СВЯЗИ С ИЗМЕНЕНИЕМ ИХ МЕСТОПОЛОЖЕНИЯ

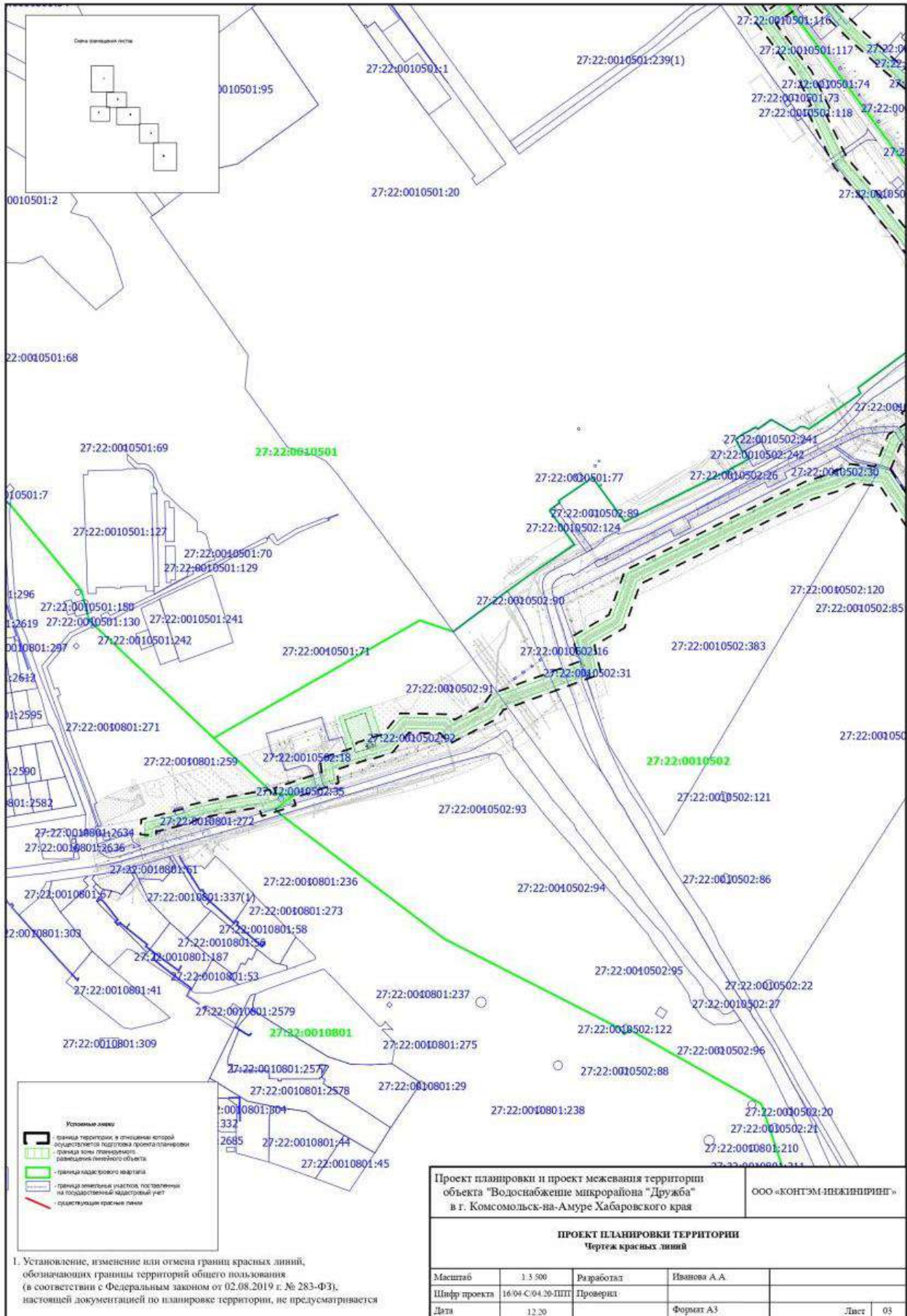
Планируемого размещения линейных объектов, подлежащих реконструкции в связи с изменением их местоположения настоящей документацией по планировке территории не предусматривается. Исходя из этого разработка чертежа границ зон планируемого размещения линейных объектов, подлежащих реконструкции в связи с изменением их местоположения настоящей документации по планировке территории не производилась.

Взам. инв. №							Лист
Подпись и дата							6
Взам. инв. №							Лист
						16/04-С/04.20-ПШТ.1	
	Изм.	Кол.уч.	Лист	№ док.	Подпись	Дата	

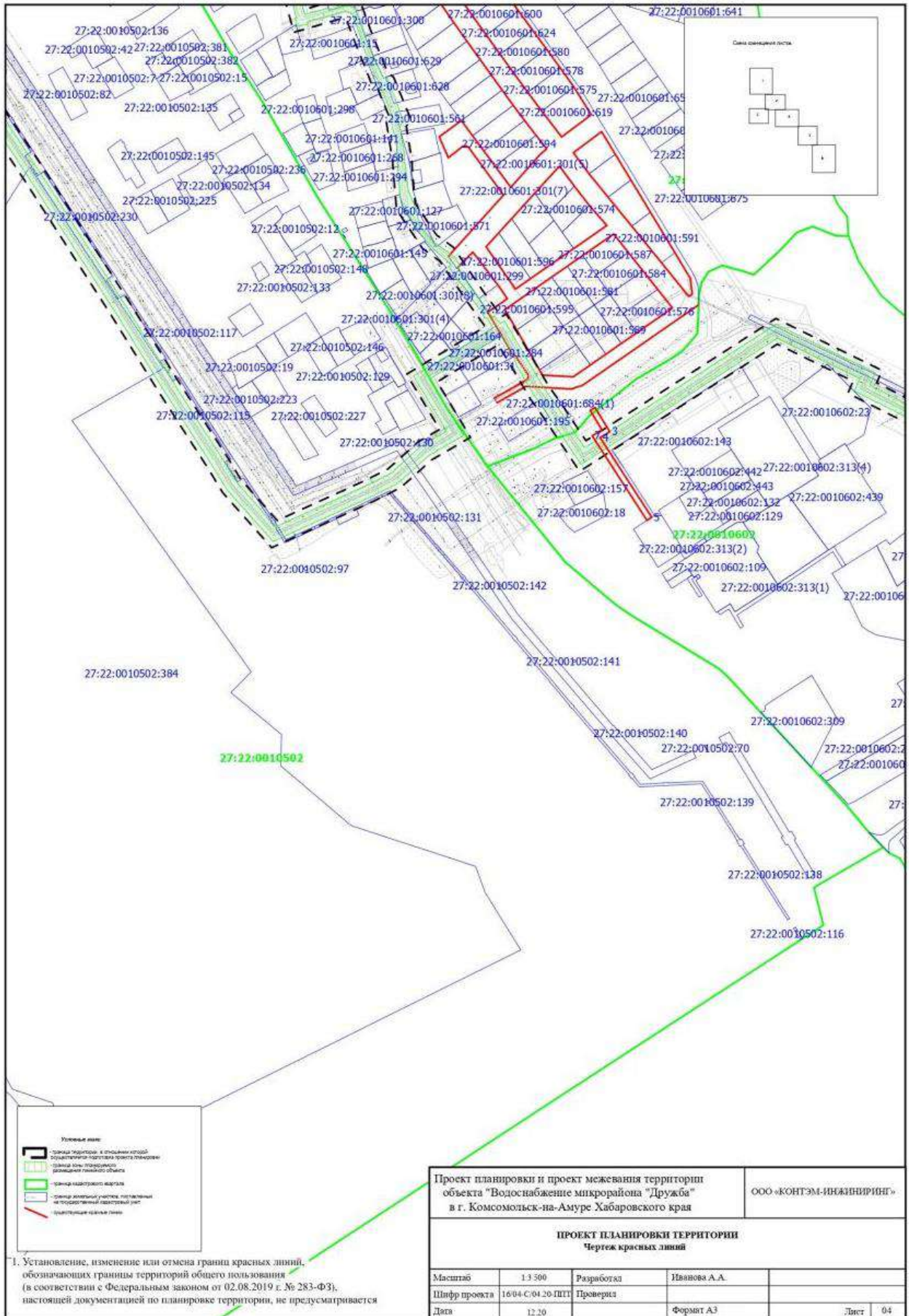


Продолжение приложения №1





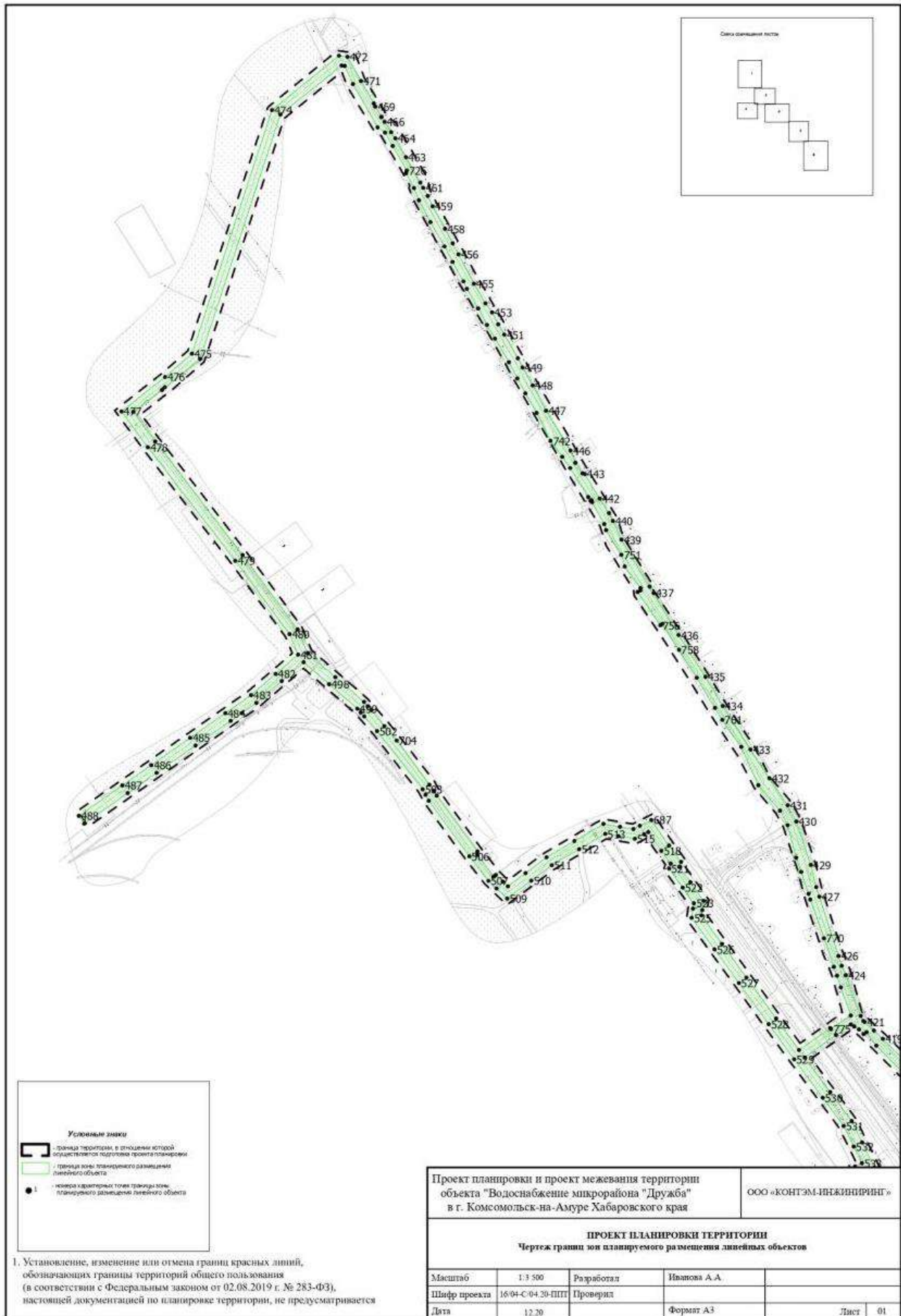
Продолжение приложения №1



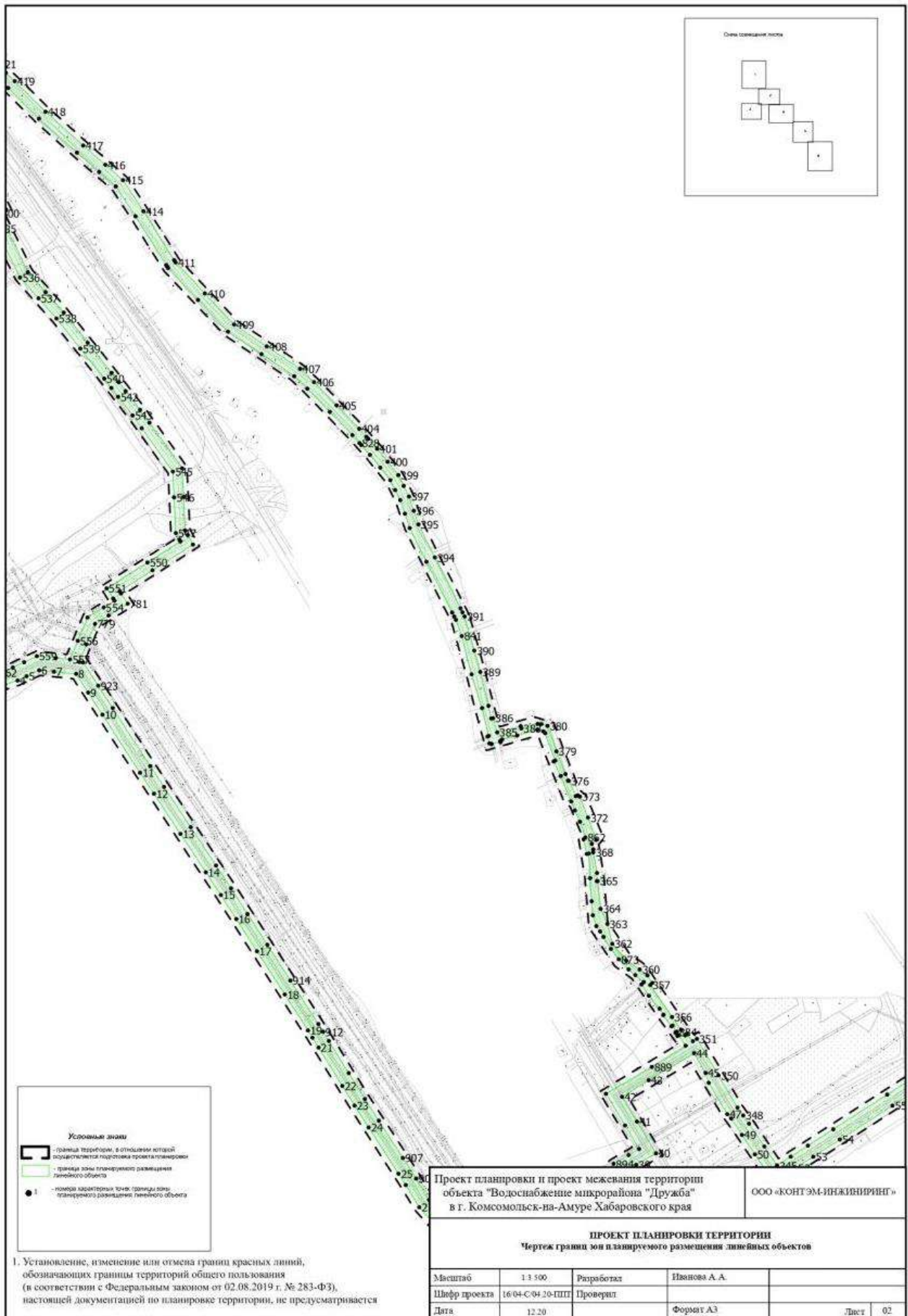
Продолжение приложения №1

Продолжение приложения №1





Продолжение приложения №1



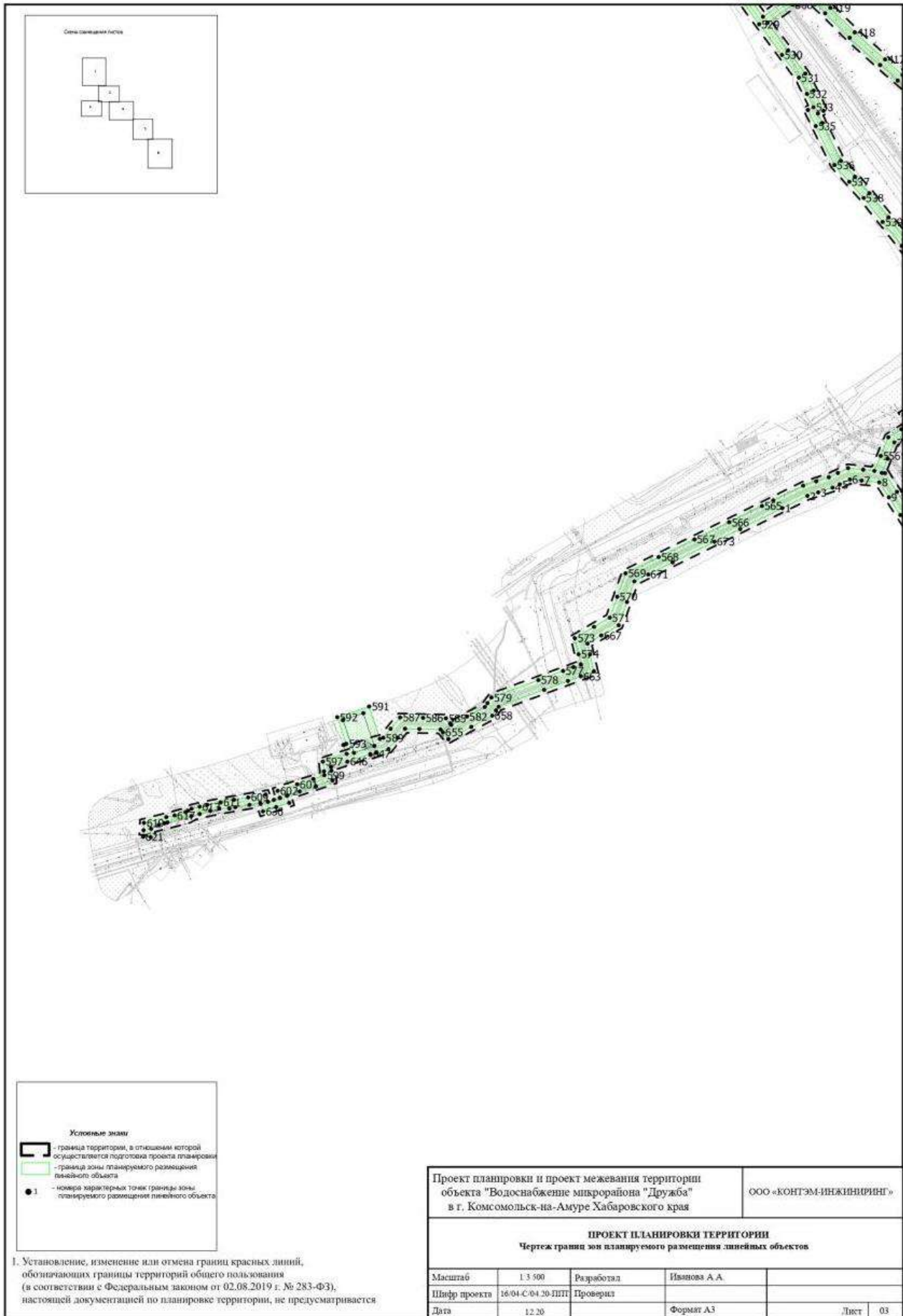
Условные знаки

- граница территории, в отношении которой осуществляется подготовка проекта планировки территории
- граница зоны планируемого размещения линейного объекта
- 1 - номера характерных точек границы зоны планируемого размещения линейного объекта

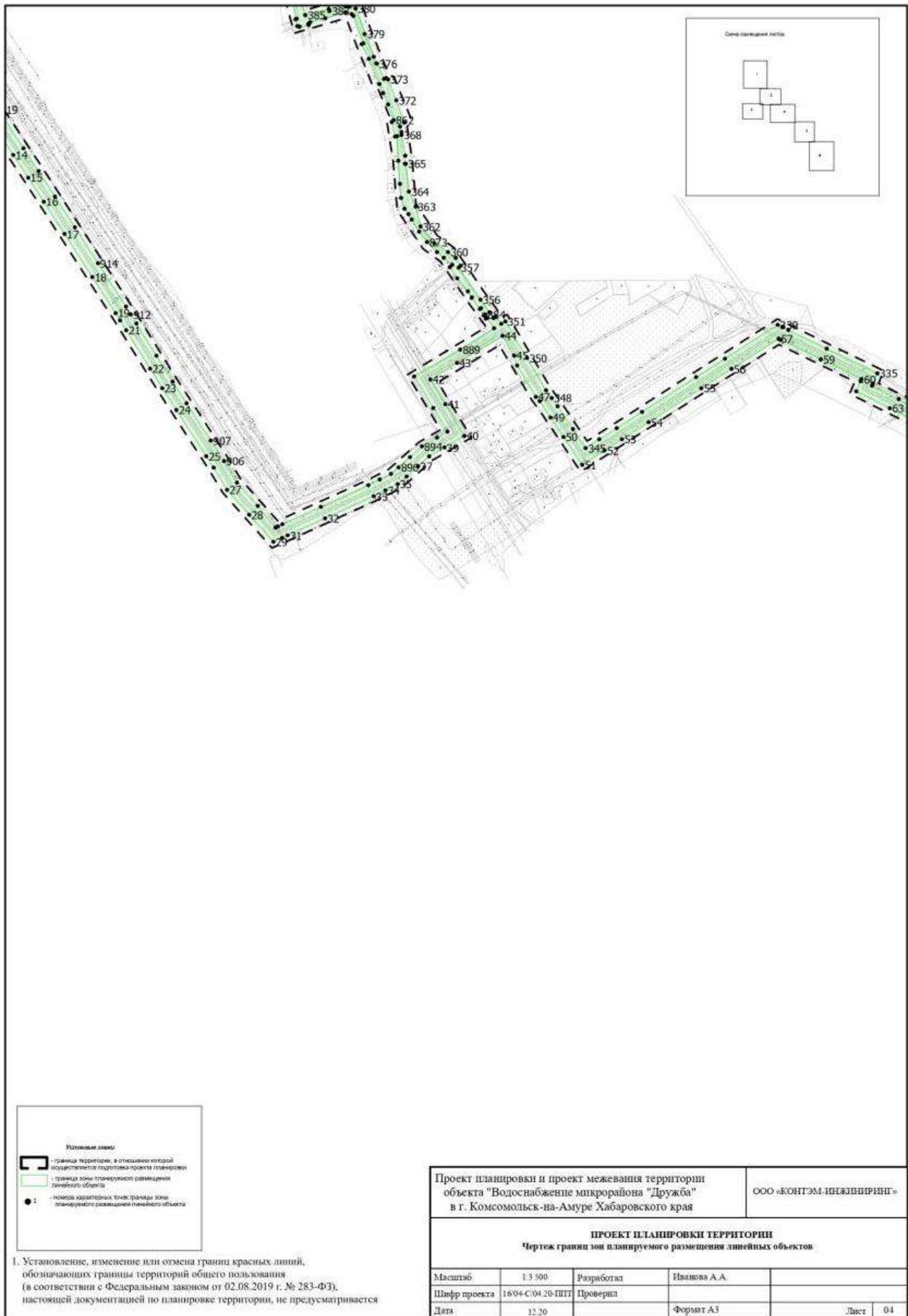
1. Установление, изменение или отмена границ красных линий, обозначающих границы территорий общего пользования (в соответствии с Федеральным законом от 02.08.2019 г. № 283-ФЗ), настоящей документацией по планировке территории, не предусматривается

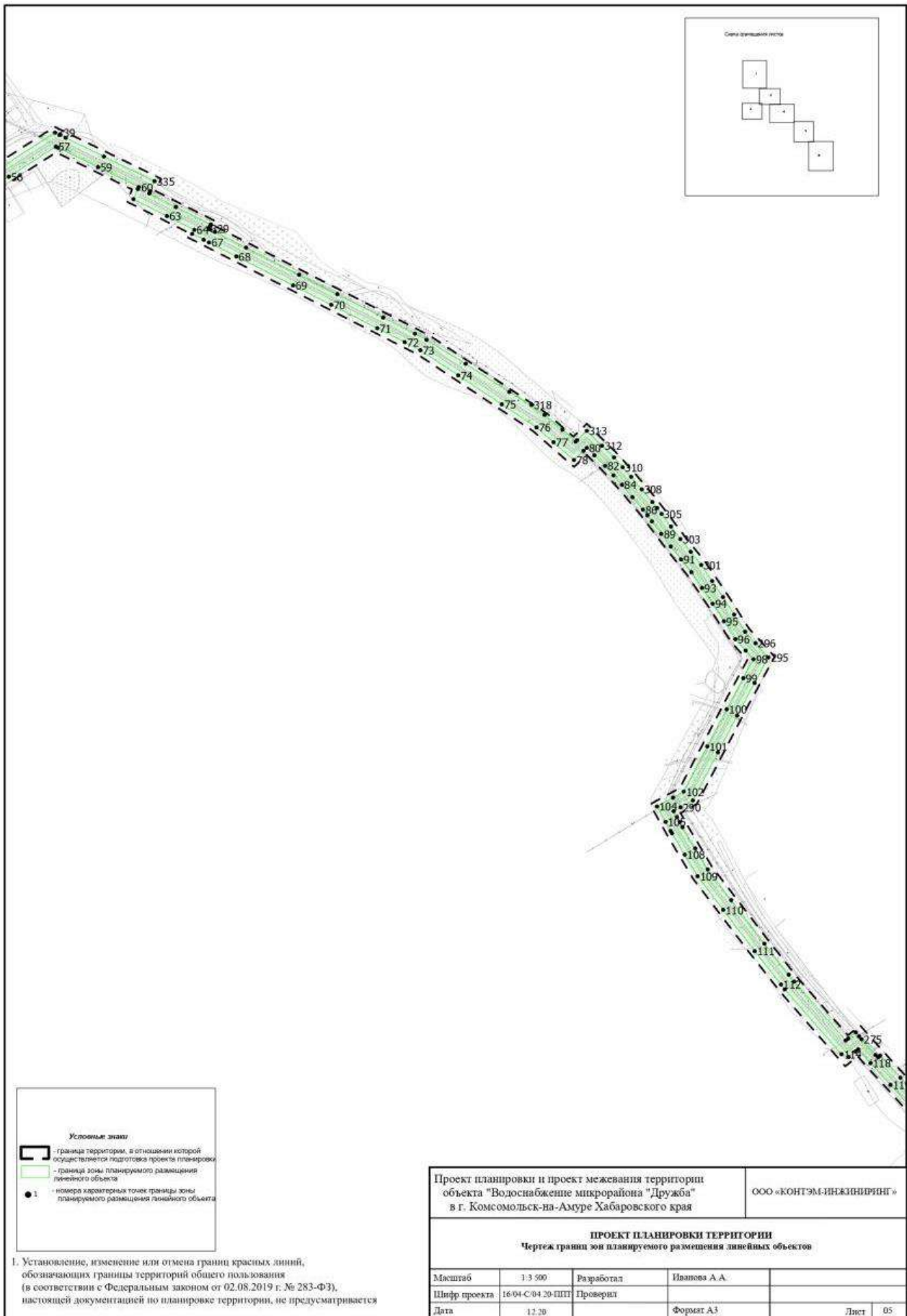
Проект планировки и проект межевания территории объекта "Водоснабжение микрорайона "Дружба" в г. Комсомольск-на-Амуре Хабаровского края		ООО «КОНТЭМ-ИНЖИНИРИНГ»	
ПРОЕКТ ПЛАНИРОВКИ ТЕРРИТОРИИ Чертеж границ зон планируемого размещения линейных объектов			
Масштаб	1:3 500	Разработал	Иванова А.А.
Шифр проекта	16/04-С/04.20-ППП	Проверил	
Дата	12.20	Формат А3	Лист 02

Продолжение приложения №1



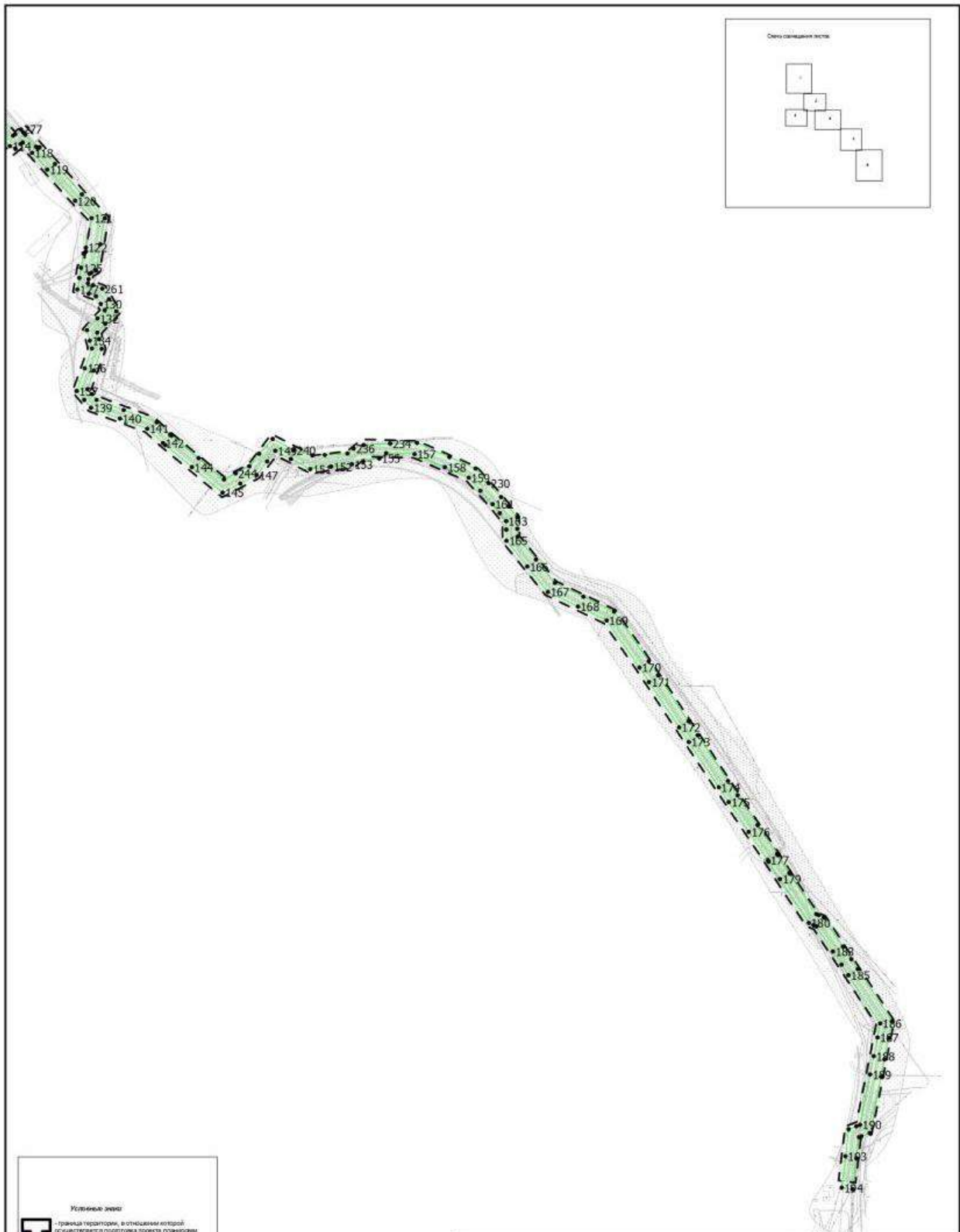
Продолжение приложения №1





1. Установление, изменение или отмена границ красных линий, обозначающих границы территорий общего пользования (в соответствии с Федеральным законом от 02.08.2019 г. № 283-ФЗ), настоящей документацией по планировке территории, не предусматривается

Проект планировки и проект межевания территории объекта "Водоснабжение микрорайона "Дружба" в г. Комсомольск-на-Амуре Хабаровского края		ООО «КОНТЭМ-ИНЖИНИРИНГ»	
ПРОЕКТ ПЛАНИРОВКИ ТЕРРИТОРИИ Чертеж границ зон планируемого размещения линейных объектов			
Масштаб	1:3 500	Разработал	Иванова А.А.
Шифр проекта	16-04-С-04-20-ППП	Проверил	
Дата	12.20	Формат А3	Лист 05



Условные знаки	
	- граница территории, в отношении которой осуществляется подготовка проекта планировки
	- граница зоны планируемого размещения линейного объекта
	- номера нивелирных точек границы зоны планируемого размещения линейного объекта

1. Установление, изменение или отмена границ красных линий, обозначающих границы территорий общего пользования (в соответствии с Федеральным законом от 02.08.2019 г. № 283-ФЗ), настоящей документацией по планировке территории, не предусматривается

Проект планировки и проект межевания территории объекта "Водоснабжение микрорайона "Дружба" в г. Комсомольск-на-Амуре Хабаровского края		ООО «КОНГЭМ-ИНЖИНИРИНГ»	
ПРОЕКТ ПЛАНИРОВКИ ТЕРРИТОРИИ Чертеж границ зон планируемого размещения линейных объектов			
Масштаб	1:3 500	Разработал	Иванова А.А.
Шифр проекта	1604-С/04-20-ПШТ	Проверил	
Дата	12.20	Формат А3	Лист 06

Продолжение приложения №1

РАЗДЕЛ 2. ПОЛОЖЕНИЕ О РАЗМЕЩЕНИИ ЛИНЕЙНЫХ ОБЪЕКТОВ

1. НАИМЕНОВАНИЕ, ОСНОВНЫЕ ХАРАКТЕРИСТИКИ И НАЗНАЧЕНИЕ ПЛАНИРУЕМЫХ ДЛЯ РАЗМЕЩЕНИЯ ЛИНЕЙНЫХ ОБЪЕКТОВ, А ТАКЖЕ ЛИНЕЙНЫХ ОБЪЕКТОВ, ПОДЛЕЖАЩИХ РЕКОНСТРУКЦИИ В СВЯЗИ С ИЗМЕНЕНИЕМ ИХ МЕСТОПОЛОЖЕНИЯ

Проектная документация объекта: «Водоснабжение микрорайона «Дружба» разрабатывается в целях строительства здания повысительной насосной в блочно-модульном исполнении полной заводской готовности и подземных монолитных камер.

Характеристика проектируемого сооружения:

Вид строительства – новое,

Категория по взрывопожарной и пожарной опасности здания – Д.

Проектируемый трубопровод имеет общую протяженность – 12635,75 м, и делится на участки:

- участок от ВК1.1 до ВНС предусмотрен из трубопровода ПЭ100 PN16 SDR11 Ø710x64,5 по ГОСТ 18599-2001.

- участок для подключения проектируемого микрорайона «Дружба» (от ВК5 до ВК5.1) из трубы ПЭ100 PN11 SDR17 Ø560x50,8 по ГОСТ 18599-2001.

- участок подключения существующей малоэтажной застройки (от ВК3 до ВК11; ВК3 до ВК10) из трубы ПЭ100 PN16SDR11Ø225x20,5 по ГОСТ 18599-2001.

- участок подключения существующей промзоны (от ВК3 до ВК10; от ВК5.1 до ВК2) из трубы ПЭ100 PN16SDR11Ø225x20,5 по ГОСТ 18599-2001.

- участок подключения существующей промзоны (от ВК8 до ВК9) из трубы ПЭ100 PN16 SDR11 Ø110x10,0 по ГОСТ 18599-2001.

Ввод водопровода в станцию, расположенный в зоне промерзания, утепляется. Необходимая температура на поверхности трубопровода достигается за счет электрообогрева. Для теплоизоляции предусмотрены ППУ скорлупы, толщиной 50мм. Электрообогрев осуществляется саморегулируемым нагревательным электрическим кабелем (марка 23ФСле2-СТ). Кабель подключается к электрощиту в проектируемой станции водоподготовки. Теплоизоляционные скорлупы просты в монтаже, эффективно снижают тепловые потери и структурные шумы, защищают поверхность от конденсата и коррозии, препятствуют замерзанию теплоносителя в течение заданного времени.

Взам. инв. №							16/04-С/04.20-ППТ.1	Лист
Подпись и дата								19
Взам. инв. №								
	Изм.	Кол. уч.	Лист	№ док.	Подпись	Дата		

Трассировка сети водоснабжения по зданию осуществляется от водомерного узла, который входит в комплект станции водоподготовки. Распределение воды внутри здания входит в комплектацию станции водоподготовки.

Под теплоизоляцией выполнить намотку на трубопровод электрического саморегулируемого обогревающего кабеля. Кабель продается комплектно. Конструкция нагревательной секции представляет собой отрезок саморегулирующегося кабеля, оснащенного трехметровым установочным проводом с одной стороны и концевой муфтой с другой. Нагревательный кабель состоит из двух параллельных медных проводников, промежуток между которыми заполнен специальным полупроводниковым составом (полупроводящая матрица), изменяющим свое сопротивление в зависимости от температуры обогреваемого объекта. В целях электробезопасности и защиты матрица имеет изоляцию из термопластичного эластомера, поверх которой наложена оплетка из луженой меди. Напряжение питания ~ 220 - 240 В, 50Hz. Максимальная рабочая температура +65°С. Минимальная температура монтажа - 15°С. Линейная мощность не менее 15 Вт/м. Соединительная и концевая муфты изготовлены в заводских условиях, надежны и герметичны.

В качестве нагревательного элемента используется саморегулирующийся нагревательный кабель, благодаря чему изделие никогда не перегревается даже при самопересечении кабеля и автоматически регулирует температуру нагрева в зависимости от температуры окружающей среды.

Проектируемые наружные сети водоотведения от станции водоочистки до колодца Ксуц, приняты условным диаметром 100 мм из труб НПВХ100 SDR13.6 по ГОСТ Р 51613-2000. Врезаются в существующий колодец.

Трубопроводы укладываются на песчаное основание толщиной 100 мм, с обратной засыпкой песчаным грунтом на 300 мм выше верха трубы.

Глубина трубопроводов канализации определяется исходя из глубины промерзания грунта.

Здание повысительной насосной станции

Здание повысительной насосной станции – выполнено в виде состыкованных блочно-модульных зданий. Общие габариты здания – 15000x9500x3100 (высота здания от конька до уровня 0.000 составляет 3,1 м). Габариты насосной станции подобраны заводом-изготовителем, согласно технических условий и опросного листа, паспорт насосной станции прилагается (Приложение тома II материалов по обоснованию).

Взам. инв. №	Подпись и дата	Взам. инв. №							Лист
									20
Изм.	Кол.уч.	Лист	№ док.	Подпись	Дата	16/04-С/04.20-ППТ.1			

После установки здания на площадке выполняются все трубные и кабельные соединения.

- Уровень ответственности здания – нормальный.
- Срок эксплуатации здания: не менее 25 лет.
- Пожарно-технические характеристики здания представлены в таблице 11.

Таблица 1- Пожарно-технические характеристики здания

Категория здания, сооружения по СП 12.13130.2009 «Определение категорий помещений, зданий и наружных установок по взрывопожарной и пожарной опасности»	Пожарно-технические характеристики согласно Федеральному закону «Технический регламент о требованиях пожарной безопасности» № 123-ФЗ и СП 2.13130.2020 «Системы противопожарной защиты. Обеспечение огнестойкости объектов защиты»		
	Степень огнестойкости	Класс конструктивной пожарной опасности	Класс функциональной пожарной опасности
Д	IV	C2	Ф5.1

Объемно-планировочные показатели

Общая площадь - 135,2 м².

Площадь застройки - 142,5 м².

Строительный объем – 399* м³.

Этажность здания – одноэтажное.

Высота от пола до низа несущих конструкций кровли 2,8 м.

За относительную отметку 0,000 принята отметка верха фундаментной плиты здания насосной станции.

Помещение имеет эвакуационные выходы непосредственно наружу, соответствующие СП 1.13130.2009.

Здание насосной станции - прямоугольной формы 15,0×9,5м., представляет собой блок-модули, соединённые между собой, которые стыкуются по длине при помощи болтовых соединений непосредственно на объекте. Габариты блок-модулей имеют три разные конфигурации: 7000×2500×3100 мм – 5 шт., 9500×2500×3100 мм. – 1 шт.,

Взам. инв. №	Взам. инв. №	Подпись и дата	Взам. инв. №							Лист
										21
Изм.	Кол.уч.	Лист	№ док.	Подпись	Дата	16/04-С/04.20-ППТ.1				

Продолжение приложения №1

Продолжение приложения №1

Требуемое сопротивление теплопередаче конструкции пола - не менее 3,5 м • °С/Вт (в соответствии с табл. 4 ГОСТ 22853-86).

Материал утеплителя негорючий (группы горючести по ГОСТ Р 57270-2016 НГ), экологически чистый, при воздействии на него открытого пламени не выделяет токсичных веществ и неприятных запахов.

Кровля - двухскатная, из «сэндвич»-панелей.

Слив над дверью - оцинкованный лист с полимерным покрытием.

Водоотвод атмосферных осадков с кровли – наружный, неорганизованный.

Наружный дверной блок - металлическая по ГОСТ 31173-2016, однопольная размером 0,8 x 2,05 (h), утепленная, глухая, окрашенная.

Заполнение оконных проемов - рамы из прокатных профилей с металлическими жалюзи с антикоррозийным покрытием.

Фундаментом под блочно-модульное здание, служит монолитная железобетонная плита толщиной 300 мм. Класс бетона В25, W6, F150. Арматура класса А400 по ГОСТ 34028-2016 – из стали Ст3сп по ГОСТ 380-2005.

Основанием под плиту служит насыпная песчано-щебеночная подушка толщиной 2,1м.

В проектной документации линейные объекты, подлежащие реконструкции, в связи с изменением их местоположения, отсутствуют.

В ходе разработки проектной документации возможны изменения технико-экономических показателей проектируемых объектов, сетей и объектов инженерного обеспечения. Также допускаются изменения в наименовании предусмотренных проектом объектов, в связи с уточнением проектных данных.

Минимальные отступы от границ земельных участков в целях определения мест допустимого размещения зданий, строений, сооружений, за пределами которых запрещено строительство зданий, строений, сооружений, - не подлежат установлению.

2. ПЕРЕЧЕНЬ СУБЪЕКТОВ РОССИЙСКОЙ ФЕДЕРАЦИИ, ПЕРЕЧЕНЬ ГОРОДСКИХ ОКРУГОВ В СОСТАВЕ СУБЪЕКТОВ РОССИЙСКОЙ ФЕДЕРАЦИИ, ПЕРЕЧЕНЬ ПОСЕЛЕНИЙ, НАСЕЛЕННЫХ ПУНКТОВ, ВНУТРИГОРОДСКИХ ТЕРРИТОРИЙ ГОРОДОВ ФЕДЕРАЛЬНОГО ЗНАЧЕНИЯ, НА ТЕРРИТОРИЯХ КОТОРЫХ УСТАНАВЛИВАЮТСЯ ЗОНЫ ПЛАНИРУЕМОГО РАЗМЕЩЕНИЯ ЛИНЕЙНЫХ ОБЪЕКТОВ

В административном отношении участок проектируемого строительства находится в пределах Центрального округа города Комсомольска-на-Амуре Хабаровского края.

Взам. инв. №	Взам. инв. №	Подпись и дата	Взам. инв. №							Лист
										23
Изм.	Кол.уч.	Лист	№ док.	Подпись	Дата	16/04-С/04.20-ППТ.1				

Город Комсомольск-на-Амуре расположен в северо-восточной части Среднеамурской равнины на левом берегу крупнейшей дальневосточной реки Амур, в 348 км северо-восточнее Хабаровска. Город окружен грядой высоких сопок и вытянут вдоль Амура на расстояние около 20 км.

3. ПЕРЕЧЕНЬ КООРДИНАТ ХАРАКТЕРНЫХ ТОЧЕК ГРАНИЦ ЗОН ПЛАНИРУЕМОГО РАЗМЕЩЕНИЯ ЛИНЕЙНЫХ ОБЪЕКТОВ

Учитывая основные технические характеристики объекта «Водоснабжение микрорайона «Дружба» в г. Комсомольск-на-Амуре Хабаровского края, проектом планировки территории, с учетом действующих норм отвода земель, определены границы зоны его планируемого размещения.

Перечень координат характерных точек границ зоны планируемого размещения линейного объекта представлен в таблице 1, в системе координат, используемой для ведения Единого государственного реестра недвижимости.

Таблица 2.

Перечень координат характерных точек границ зоны планируемого размещения линейного объекта (система координат МСК-27)

№.№	X	Y
1	691395.16	3317299.39
2	691411.57	3317332.68
3	691416.19	3317347.05
4	691422.31	3317366.15
5	691426.82	3317375.69
6	691433.18	3317389.16
7	691431.63	3317404.72
8	691429.29	3317428.23
9	691409.53	3317441.02
10	691386.05	3317456.22
11	691324.39	3317496.12
12	691302.19	3317510.77
13	691259.45	3317538.97
14	691218.72	3317565.85
15	691194.56	3317581.80
16	691169.03	3317598.21

Взам. инв. №	Подпись и дата	Взам. инв. №							Лист
									24
Изм.	Кол. уч.	Лист	№ док.	Подпись	Дата	16/04-С/04.20-ППТ.1			

Продолжение приложения №1

17	691134.84	3317620.18
18	691089.05	3317649.62
19	691050.75	3317674.23
20	691043.12	3317678.95
21	691032.61	3317685.47
22	690991.82	3317710.73
23	690970.98	3317723.64
24	690947.79	3317738.60
25	690898.74	3317770.24
26	690886.69	3317778.01
27	690863.02	3317792.21
28	690836.65	3317815.65
29	690807.88	3317841.23
30	690812.08	3317850.45
31	690814.75	3317856.32
32	690832.81	3317895.95
33	690856.26	3317947.41
34	690862.58	3317959.91
35	690869.11	3317972.85
36	690877.07	3317982.27
37	690888.09	3317994.45
38	690898.70	3318006.18
39	690908.10	3318022.39
40	690920.32	3318043.45
41	690954.03	3318023.23
42	690980.24	3318007.42
43	690997.85	3318035.65
44	691026.66	3318083.84
45	691005.62	3318096.09
46	690995.18	3318099.36
47	690961.78	3318119.06
48	690957.28	3318123.27
49	690939.86	3318134.58
50	690919.16	3318148.42
51	690889.65	3318168.14
52	690904.92	3318191.89
53	690916.73	3318210.26
54	690934.92	3318238.54
55	690970.89	3318294.33
56	690991.51	3318326.31
57	691023.48	3318376.04
58	691022.42	3318378.21
59	691001.59	3318420.77
60	690980.56	3318463.76

Взам. инв. №	Подпись и дата	Взам. инв. №
Изм.	Кол.уч.	Лист
№ док.	Подпись	Дата

16/04-С/04.20-ПШТ.1

Лист

25

Продолжение приложения №1

61	690978.45	3318462.86
62	690967.66	3318458.22
63	690949.70	3318493.75
64	690935.08	3318522.68
65	690930.82	3318520.42
66	690924.56	3318532.65
67	690921.70	3318538.26
68	690906.92	3318567.19
69	690876.20	3318627.32
70	690855.61	3318667.63
71	690830.70	3318716.36
72	690815.86	3318745.40
73	690807.34	3318762.07
74	690780.68	3318802.10
75	690749.90	3318848.31
76	690725.43	3318885.05
77	690709.69	3318903.02
78	690690.71	3318924.70
79	690700.48	3318934.84
80	690703.69	3318938.17
81	690695.76	3318946.24
82	690684.54	3318957.66
83	690674.52	3318966.53
84	690664.42	3318975.47
85	690651.24	3318986.55
86	690638.10	3318997.59
87	690631.90	3319002.36
88	690625.64	3319007.16
89	690612.36	3319017.09
90	690598.97	3319027.09
91	690585.24	3319038.12
92	690571.74	3319048.97
93	690555.05	3319060.23
94	690538.24	3319071.57
95	690519.63	3319083.42
96	690500.61	3319095.53
97	690488.50	3319106.50
98	690479.33	3319114.81
99	690459.25	3319103.99
100	690426.21	3319086.37
101	690386.74	3319065.85
102	690338.80	3319040.92
103	690332.51	3319029.60
104	690323.07	3319012.57

Взам. инв. №
Подпись и дата
Взам. инв. №

Изм.	Кол.уч.	Лист	№ док.	Подпись	Дата

16/04-С/04.20-ППТ.1

Лист

26

Продолжение приложения №1

Взам. инв. №	Подпись и дата	Взам. инв. №	105	690306.64	3319021.73					
			106	690297.05	3319027.08					
			107	690294.52	3319028.49					
			108	690271.83	3319041.95					
			109	690248.96	3319055.53					
			110	690213.28	3319082.68					
			111	690169.38	3319116.09					
			112	690134.04	3319143.79					
			113	690128.87	3319147.85					
			114	690060.07	3319207.91					
			115	690056.91	3319215.46					
			116	690062.96	3319222.86					
			117	690065.21	3319225.64					
			118	690050.57	3319238.62					
			119	690027.47	3319259.77					
			120	689984.21	3319298.38					
			121	689959.98	3319321.48					
			122	689919.04	3319313.40					
			123	689913.54	3319313.44					
			124	689910.78	3319310.09					
			125	689890.98	3319306.79					
			126	689876.90	3319304.35					
			127	689861.05	3319301.61					
			128	689855.24	3319317.31					
			129	689851.46	3319327.52					
			130	689840.90	3319334.14					
			131	689832.08	3319339.66					
			132	689820.68	3319329.44					
			133	689804.46	3319314.89					
			134	689789.68	3319318.88					
			135	689779.03	3319321.75					
			136	689751.55	3319311.99					
			137	689719.89	3319300.74					
			138	689707.67	3319311.17					
			139	689696.67	3319320.56					
			140	689681.72	3319360.74					
			141	689667.57	3319398.78					
			142	689647.69	3319420.55					
			143	689644.87	3319423.96					
			144	689614.30	3319460.76					
			145	689578.86	3319503.43					
			146	689591.59	3319528.07					
			147	689603.31	3319550.77					
			148	689622.22	3319565.29					
			Изм.	Кол.уч.	Лист	№ док.	Подпись	Дата	16/04-С/04.20-ППТ.1	Лист
										27

Продолжение приложения №1

Взам. инв. №	Подпись и дата	Взам. инв. №							Лист
Изм.	Кол. уч.	Лист	№ док.	Подпись	Дата	16/04-С/04.20-ППТ.1		28	
149	689636.92	3319576.58							
150	689625.58	3319598.37							
151	689611.60	3319625.25							
152	689614.99	3319654.20							
153	689618.36	3319683.02							
154	689622.07	3319698.73							
155	689626.20	3319721.13							
156	689633.54	3319730.65							
157	689632.48	3319770.14							
158	689614.08	3319812.27							
159	689599.60	3319845.41							
160	689581.51	3319861.70							
161	689562.72	3319878.62							
162	689550.42	3319888.49							
163	689539.36	3319897.37							
164	689527.42	3319897.56							
165	689512.04	3319897.81							
166	689476.28	3319926.77							
167	689440.99	3319955.34							
168	689420.71	3319997.29							
169	689401.49	3320037.04							
170	689335.96	3320082.69							
171	689315.94	3320095.96							
172	689252.88	3320137.75							
173	689232.58	3320151.20							
174	689169.73	3320192.86							
175	689149.29	3320206.60							
176	689107.79	3320234.50							
177	689068.48	3320261.00							
178	689066.39	3320262.35							
179	689042.26	3320277.85							
180	688981.40	3320317.84							
181	688978.39	3320324.49							
182	688976.58	3320328.50							
183	688941.67	3320351.48							
184	688923.52	3320363.42							
185	688908.89	3320373.05							
186	688841.70	3320417.27							
187	688822.34	3320413.41							
188	688796.31	3320408.21							
189	688770.98	3320403.16							
190	688700.95	3320389.17							
191	688698.95	3320383.99							
192	688694.89	3320373.43							

Продолжение приложения №1

Продолжение приложения №1

237	689633.22	3319676.88
238	689631.12	3319645.42
239	689630.62	3319628.26
240	689637.87	3319602.85
241	689653.45	3319572.91
242	689632.89	3319553.98
243	689615.47	3319540.60
244	689605.63	3319521.55
245	689597.31	3319505.43
246	689626.80	3319469.92
247	689658.02	3319432.33
248	689659.36	3319430.72
249	689676.57	3319411.88
250	689693.64	3319365.89
251	689707.65	3319328.24
252	689715.73	3319321.34
253	689722.61	3319315.47
254	689748.46	3319324.65
255	689778.50	3319335.32
256	689791.83	3319331.73
257	689801.04	3319329.24
258	689813.45	3319340.38
259	689830.69	3319355.84
260	689847.26	3319345.45
261	689862.09	3319336.17
262	689866.80	3319323.45
263	689869.47	3319316.23
264	689875.21	3319317.22
265	689882.73	3319318.53
266	689884.06	3319320.86
267	689887.73	3319327.31
268	689923.68	3319333.47
269	689959.78	3319339.65
270	689993.01	3319307.91
271	690035.08	3319270.35
272	690058.53	3319248.95
273	690056.66	3319246.82
274	690059.17	3319244.08
275	690075.95	3319229.16
276	690079.07	3319226.42
277	690083.24	3319223.18
278	690076.66	3319215.05
279	690074.61	3319212.41
280	690137.14	3319157.84

Взам. инв. №	Взам. инв. №
Подпись и дата	Подпись и дата
Взам. инв. №	Взам. инв. №

Изм.	Код.уч.	Лист	№ док.	Подпись	Дата

16/04-С/04.20-ППТ.1

Лист

30

Продолжение приложения №1

Взам. инв. №	Подпись и дата	Взам. инв. №							Лист	
			16/04-С/04.20-ППТ.1							32
			Изм.	Кол.уч.	Лист	№ док.	Подпись	Дата		
325	690887.51	3318633.69								
326	690916.20	3318577.52								
327	690933.00	3318544.63								
328	690935.50	3318539.74								
329	690936.40	3318537.98								
330	690938.55	3318539.12								
331	690940.72	3318540.27								
332	690959.42	3318503.27								
333	690973.74	3318474.95								
334	690975.92	3318475.88								
335	690986.78	3318480.55								
336	691012.99	3318426.99								
337	691032.82	3318386.45								
338	691035.96	3318380.03								
339	691038.34	3318375.18								
340	691002.41	3318319.29								
341	690982.70	3318288.71								
342	690945.82	3318231.52								
343	690928.54	3318204.65								
344	690916.76	3318186.32								
345	690907.44	3318171.84								
346	690927.60	3318158.38								
347	690951.84	3318142.18								
348	690960.52	3318135.94								
349	690968.88	3318129.94								
350	691003.12	3318109.74								
351	691041.91	3318086.85								
352	691039.34	3318082.59								
353	691047.08	3318076.16								
354	691045.56	3318074.38								
355	691051.71	3318069.96								
356	691065.07	3318060.45								
357	691099.02	3318037.40								
358	691101.16	3318039.52								
359	691109.30	3318034.31								
360	691115.55	3318026.15								
361	691124.82	3318011.86								
362	691142.77	3317997.05								
363	691163.87	3317991.85								
364	691179.87	3317984.76								
365	691209.32	3317981.57								
366	691209.32	3317980.68								
367	691217.96	3317980.86								
368	691239.89	3317976.83								

Продолжение приложения №1

413	691868.62	3317532.27
414	691920.46	3317499.71
415	691953.55	3317477.99
416	691969.80	3317459.25
417	691990.27	3317435.82
418	692026.18	3317395.78
419	692058.65	3317363.19
420	692067.52	3317353.61
421	692076.64	3317343.75
422	692077.53	3317342.32
423	692082.92	3317339.59
424	692126.21	3317323.64
425	692136.16	3317319.20
426	692146.48	3317315.82
427	692209.43	3317295.30
428	692219.59	3317292.08
429	692243.17	3317286.37
430	692289.16	3317270.89
431	692306.37	3317261.70
432	692335.19	3317242.04
433	692365.65	3317221.86
434	692411.76	3317192.38
435	692442.69	3317173.90
436	692486.99	3317145.21
437	692531.52	3317118.66
438	692538.27	3317114.23
439	692588.20	3317084.34
440	692608.00	3317075.07
441	692616.29	3317070.96
442	692631.83	3317061.05
443	692657.86	3317045.07
444	692658.43	3317042.87
445	692669.72	3317035.11
446	692682.66	3317029.88
447	692725.02	3317003.86
448	692751.85	3316989.59
449	692770.80	3316978.67
450	692780.69	3316973.71
451	692805.69	3316959.24
452	692816.65	3316952.82
453	692829.30	3316946.22
454	692838.86	3316939.13
455	692859.66	3316926.82
456	692890.81	3316910.44

Взам. инв. №	Взам. инв. №					Лист
	Подпись и дата					
Взам. инв. №	Взам. инв. №					Лист
	Подпись и дата					
Изм.	Код.уч.	Лист	№ док.	Подпись	Дата	16/04-С/04.20-ППТ.1
						34

Продолжение приложения №1

Взам. инв. №	Подпись и дата	Взам. инв. №	457	692902.49	3316904.21						
			458	692917.94	3316895.97						
			459	692941.84	3316882.73						
			460	692952.80	3316877.71						
			461	692961.47	3316872.78						
			462	692967.06	3316869.68						
			463	692993.96	3316854.30						
			464	693013.97	3316843.11						
			465	693020.50	3316838.58						
			466	693031.46	3316831.61						
			467	693036.65	3316828.31						
			468	693036.46	3316828.01						
			469	693047.56	3316821.59						
			470	693050.89	3316820.04						
			471	693074.68	3316806.39						
			472	693100.35	3316792.00						
			473	693101.65	3316782.94						
			474	693043.92	3316711.45						
			475	692785.54	3316626.09						
			476	692760.71	3316597.38						
			477	692724.16	3316550.81						
			478	692686.27	3316578.98						
			479	692565.81	3316672.20						
			480	692487.97	3316730.14						
			481	692466.21	3316739.29						
			482	692445.77	3316715.38						
			483	692423.26	3316689.10						
			484	692404.12	3316661.63						
			485	692377.99	3316624.15						
			486	692349.02	3316582.61						
			487	692327.52	3316551.77						
			488	692295.16	3316505.34						
			489	692286.96	3316511.06						
			490	692319.32	3316557.48						
			491	692340.82	3316588.32						
			492	692369.78	3316629.87						
			493	692395.91	3316667.35						
			494	692404.11	3316679.11						
			495	692415.06	3316694.81						
			496	692438.17	3316721.88						
			497	692458.20	3316745.30						
			498	692434.84	3316772.42						
			499	692408.91	3316802.54						
			500	692404.88	3316806.10						
			Взам. инв. №	Изм.	Кол.уч.	Лист	№ док.	Подпись	Дата	16/04-С/04.20-ППТ.1	Лист
											35

Продолжение приложения №1

501	692400.60	3316809.88
502	692385.14	3316823.55
503	692323.31	3316872.15
504	692317.61	3316875.22
505	692311.22	3316878.67
506	692252.30	3316922.00
507	692226.22	3316942.38
508	692218.12	3316951.00
509	692207.43	3316962.40
510	692226.46	3316987.95
511	692242.83	3317009.92
512	692259.84	3317039.11
513	692276.09	3317066.99
514	692273.72	3317081.09
515	692270.79	3317098.58
516	692275.71	3317108.41
517	692277.97	3317112.92
518	692258.07	3317126.84
519	692244.58	3317136.76
520	692244.40	3317136.70
521	692239.38	3317135.08
522	692219.05	3317149.63
523	692202.44	3317161.52
524	692196.78	3317160.62
525	692187.05	3317159.07
526	692153.48	3317183.55
527	692117.77	3317209.59
528	692074.24	3317241.34
529	692036.95	3317268.54
530	691996.18	3317299.01
531	691966.23	3317321.34
532	691944.43	3317332.01
533	691926.76	3317340.66
534	691923.21	3317333.33
535	691901.75	3317343.74
536	691850.16	3317368.75
537	691828.03	3317388.38
538	691806.53	3317407.47
539	691774.70	3317432.73
540	691742.80	3317458.05
541	691732.87	3317465.71
542	691723.50	3317472.94
543	691703.77	3317488.16
544	691690.14	3317497.94

Взам. инв. №	Подпись и дата	Взам. инв. №
Взам. инв. №		

Изм.	Кол.уч.	Лист	№ док.	Подпись	Дата

16/04-С/04.20-ППТ.1

Лист

36

Продолжение приложения №1

589	691090.68	3316768.94
590	691089.23	3316764.52
591	691132.20	3316750.08
592	691117.97	3316707.79
593	691082.61	3316719.68
594	691081.45	3316717.24
595	691081.13	3316715.84
596	691069.35	3316720.28
597	691059.01	3316688.65
598	691045.96	3316690.07
599	691040.91	3316690.61
600	691035.95	3316676.06
601	691028.94	3316654.67
602	691020.39	3316628.58
603	691010.91	3316631.51
604	691010.83	3316631.53
605	691008.22	3316623.53
606	691005.64	3316615.64
607	691006.08	3316615.50
608	691015.48	3316612.54
609	691011.58	3316589.43
610	691008.39	3316570.56
611	691005.03	3316552.83
612	691001.66	3316535.04
613	690999.28	3316524.90
614	690996.75	3316514.14
615	690994.05	3316509.56
616	690992.10	3316506.24
617	690987.69	3316491.70
618	690985.52	3316480.64
619	690977.85	3316450.80
620	690968.03	3316450.27
621	690959.29	3316449.79
622	690958.77	3316459.75
623	690969.99	3316460.39
624	690974.89	3316470.41
625	690977.42	3316478.31
626	690978.45	3316482.22
627	690986.79	3316513.82
628	690989.71	3316524.94
629	690993.62	3316538.98
630	690996.68	3316551.03
631	690997.09	3316564.32
632	690998.55	3316572.33

Взам. инв. №
Подпись и дата
Взам. инв. №

Изм.	Кол.уч.	Лист	№ док.	Подпись	Дата

16/04-С/04.20-ППТ.1

Лист

38

Продолжение приложения №1

765	692285.18	3317261.68
766	692250.59	3317270.72
767	692235.72	3317275.94
768	692212.51	3317283.94
769	692206.42	3317285.76
770	692165.32	3317300.34
771	692135.01	3317310.83
772	692125.62	3317314.25
773	692113.27	3317318.23
774	692083.39	3317328.90
775	692069.01	3317307.85
776	692070.07	3317306.99
777	691442.00	3317431.52
778	691460.61	3317439.26
779	691482.34	3317448.28
780	691491.37	3317462.79
781	691503.93	3317482.97
782	691514.74	3317475.99
783	691517.05	3317474.50
784	691539.19	3317509.28
785	691566.56	3317552.27
786	691576.64	3317546.68
787	691581.60	3317543.93
788	691617.24	3317542.21
789	691647.49	3317540.75
790	691695.97	3317506.07
791	691709.74	3317496.19
792	691729.61	3317480.86
793	691738.98	3317473.63
794	691748.96	3317465.93
795	691780.92	3317440.56
796	691812.96	3317415.13
797	691834.67	3317395.86
798	691855.76	3317377.14
799	691906.11	3317352.73
800	691918.57	3317346.70
801	691922.07	3317354.09
802	691948.83	3317340.99
803	691971.46	3317329.91
804	692002.16	3317307.02
805	692038.82	3317279.62
806	692062.74	3317313.06
807	692074.06	3317328.93
808	692071.78	3317332.61

Взам. инв. №	Подпись и дата	Взам. инв. №							Лист
Изм.	Код уч.	Лист	№ док.	Подпись	Дата	16/04-С/04.20-ППТ.1		42	

Продолжение приложения №1

809	692068.65	3317337.66
810	692063.66	3317342.46
811	692065.71	3317345.77
812	692051.44	3317356.26
813	692018.91	3317388.91
814	691982.78	3317429.20
815	691962.26	3317452.68
816	691946.90	3317470.39
817	691915.05	3317491.29
818	691863.30	3317523.80
819	691861.87	3317524.70
820	691860.02	3317525.85
821	691826.34	3317557.60
822	691792.60	3317589.39
823	691768.72	3317624.90
824	691745.39	3317659.60
825	691732.12	3317673.61
826	691707.44	3317697.43
827	691682.75	3317721.27
828	691674.37	3317728.78
829	691672.32	3317730.62
830	691661.91	3317739.95
831	691648.29	3317750.92
832	691635.00	3317761.63
833	691624.50	3317766.81
834	691613.80	3317772.09
835	691599.30	3317777.04
836	691584.19	3317782.21
837	691548.42	3317799.83
838	691494.45	3317827.17
839	691490.21	3317829.31
840	691486.58	3317831.15
841	691469.46	3317837.37
842	691428.87	3317847.77
843	691393.00	3317858.94
844	691363.41	3317866.03
845	691362.83	3317864.69
846	691355.55	3317866.75
847	691355.05	3317868.91
848	691354.79	3317868.98
849	691356.76	3317878.54
850	691358.02	3317878.32
851	691359.73	3317880.26
852	691363.89	3317896.18

Взам. инв. №	Взам. инв. №
Подпись и дата	
Взам. инв. №	

Изм.	Кол.уч.	Лист	№ док.	Подпись	Дата

16/04-С/04.20-ППТ.1

Лист

Продолжение приложения №1

853	691370.21	3317917.58
854	691368.29	3317924.02
855	691366.34	3317925.94
856	691337.26	3317936.49
857	691336.44	3317934.88
858	691320.95	3317942.39
859	691293.91	3317953.48
860	691284.39	3317957.41
861	691272.39	3317962.76
862	691255.71	3317968.59
863	691253.68	3317966.65
864	691238.19	3317970.16
865	691238.57	3317972.20
866	691212.53	3317973.59
867	691187.94	3317975.23
868	691173.12	3317976.48
869	691161.60	3317980.08
870	691155.82	3317984.21
871	691150.10	3317987.69
872	691137.31	3317995.63
873	691126.26	3318003.99
874	691115.54	3318014.42
875	691109.54	3318021.59
876	691102.12	3318030.48
877	691099.57	3318028.04
878	691087.64	3318035.85
879	691073.86	3318047.23
880	691067.50	3318051.49
881	691067.03	3318051.17
882	691055.15	3318059.82
883	691055.94	3318061.05
884	691049.40	3318065.56
885	691048.20	3318064.06
886	691044.86	3318066.26
887	691045.71	3318067.74
888	691034.61	3318074.81
889	691012.01	3318039.01
890	690983.51	3317990.42
891	690949.91	3318010.58
892	690924.93	3318025.56
893	690918.49	3318014.45
894	690909.23	3317998.49
895	690897.83	3317985.89
896	690886.83	3317973.73

Взам. инв. №	Взам. инв. №
Подпись и дата	
Взам. инв. №	

Изм.	Кол.уч.	Лист	№ док.	Подпись	Дата

16/04-С/04.20-ППТ.1

Лист

44

897	690880.00	3317965.64
898	690874.09	3317953.94
899	690867.96	3317941.79
900	690845.06	3317891.54
901	690826.53	3317850.88
902	690824.32	3317846.04
903	690822.95	3317843.47
904	690845.98	3317824.70
905	690870.73	3317802.71
906	690893.54	3317789.02
907	690915.41	3317774.91
908	690954.97	3317749.40
909	690977.91	3317734.60
910	691005.50	3317717.51
911	691039.63	3317696.37
912	691049.45	3317690.29
913	691057.63	3317685.22
914	691103.73	3317655.59
915	691141.83	3317631.11
916	691174.49	3317610.11
917	691201.63	3317592.67
918	691225.81	3317576.71
919	691266.58	3317549.81
920	691309.27	3317521.63
921	691331.49	3317506.97
922	691393.06	3317467.13
923	691416.81	3317451.75
924	691441.58	3317435.72
925	691070.77	3316729.99
926	691079.91	3316757.03
927	691123.30	3316742.44
928	691114.20	3316715.39

Площадь зоны планируемого размещения линейного объекта 142057 кв.м.

4. ПЕРЕЧЕНЬ КООРДИНАТ ХАРАКТЕРНЫХ ТОЧЕК ГРАНИЦ ЗОН ПЛАНИРУЕМОГО РАЗМЕЩЕНИЯ ЛИНЕЙНЫХ ОБЪЕКТОВ, ПОДЛЕЖАЩИХ РЕКОНСТРУКЦИИ В СВЯЗИ С ИЗМЕНЕНИЕМ ИХ МЕСТОПОЛОЖЕНИЯ

Линейные объекты, подлежащие реконструкции в связи с изменением их местоположения, отсутствуют.

Взам. инв. №	Подпись и дата						Лист
	<p>16/04-С/04.20-ППТ.1</p>						
Взам. инв. №	Изм.	Кол.уч.	Лист	№ док.	Подпись	Дата	45

**5. ПРЕДЕЛЬНЫЕ ПАРАМЕТРЫ РАЗРЕШЕННОГО СТРОИТЕЛЬСТВА,
РЕКОНСТРУКЦИИ ОБЪЕКТОВ КАПИТАЛЬНОГО СТРОИТЕЛЬСТВА, ВХОДЯЩИХ В
СОСТАВ ЛИНЕЙНЫХ ОБЪЕКТОВ В ГРАНИЦАХ ЗОН ИХ ПЛАНИРУЕМОГО
РАЗМЕЩЕНИЯ**

Предельные параметры проектом планировки не установлены.

Описание и обоснование внешнего и внутреннего вида объекта капитального строительства, его пространственной, планировочной и функциональной организации указаны в проектной документации.

**6. ИНФОРМАЦИЯ О НЕОБХОДИМОСТИ ОСУЩЕСТВЛЕНИЯ МЕРОПРИЯТИЙ ПО
ЗАЩИТЕ СОХРАНЯЕМЫХ ОБЪЕКТОВ КАПИТАЛЬНОГО СТРОИТЕЛЬСТВА
(ЗДАНИЕ, СТРОЕНИЕ, СООРУЖЕНИЕ, ОБЪЕКТЫ, СТРОИТЕЛЬСТВО КОТОРЫХ НЕ
ЗАВЕРШЕНО), СУЩЕСТВУЮЩИХ И СТРОЯЩИХСЯ НА МОМЕНТ ПОДГОТОВКИ
ПРОЕКТА ПЛАНИРОВКИ ТЕРРИТОРИИ, А ТАКЖЕ ОБЪЕКТОВ КАПИТАЛЬНОГО
СТРОИТЕЛЬСТВА, ПЛАНИРУЕМЫХ К СТРОИТЕЛЬСТВУ В СООТВЕТСТВИИ С
РАНЕЕ УТВЕРЖДЕННОЙ ДОКУМЕНТАЦИЕЙ ПО ПЛАНИРОВКЕ ТЕРРИТОРИИ, ОТ
ВОЗМОЖНОГО НЕГАТИВНОГО ВОЗДЕЙСТВИЯ В СВЯЗИ С РАЗМЕЩЕНИЕМ
ЛИНЕЙНЫХ ОБЪЕКТОВ**

Размещение планируемого объекта не оказывает негативного воздействия на объекты капитального строительства, существующие и строящиеся на момент подготовки проекта планировки территории.

**7. ИНФОРМАЦИЯ О НЕОБХОДИМОСТИ ОСУЩЕСТВЛЕНИЯ МЕРОПРИЯТИЙ ПО
СОХРАНЕНИЮ ОБЪЕКТОВ КУЛЬТУРНОГО НАСЛЕДИЯ ОТ ВОЗМОЖНОГО
НЕГАТИВНОГО ВОЗДЕЙСТВИЯ В СВЯЗИ С РАЗМЕЩЕНИЕМ ЛИНЕЙНЫХ
ОБЪЕКТОВ**

Информация о выявленных объектах культурного наследия, объектах, обладающих признаками объекта культурного наследия, отсутствует. Особо охраняемые природные территории федерального и регионального значения проектируемым объектом не затрагиваются.

**8. ИНФОРМАЦИЯ О НЕОБХОДИМОСТИ ОСУЩЕСТВЛЕНИЯ МЕРОПРИЯТИЙ ПО
ОХРАНЕ ОКРУЖАЮЩЕЙ СРЕДЫ**

Мероприятия по охране атмосферного воздуха

При выполнении строительных работ предлагаются следующие природоохранные мероприятия, направленные на защиту атмосферного воздуха:

Взам. инв. №	Взам. инв. №	Подпись и дата	Взам. инв. №							Лист
										46
Изм.	Кол. уч.	Лист	№ док.	Подпись	Дата	16/04-С/04.20-ППТ.1				

- осуществлять контроль над токсичностью выхлопных газов при осмотре и выпуске на линию строительной техники;

- ограничение сроков работы техники в периоды НМУ: допускать в эксплуатацию машины и механизмы в исправном состоянии, особенно тщательно следить за состоянием технических средств, способных вызвать возгорание естественной растительности.

Мероприятия по охране и рациональному использованию земельных ресурсов

По результатам химического, микробиологического, паразитологического и радиологического исследований почв (почвогрунтов) ограничений к их использованию не выявлено.

С целью исключения попадания ГСМ на почву проектом необходимо предусмотреть следующие организационно-технические мероприятия:

- организация стационарного пункта для хранения ГСМ и заправки автотранспорта;
- сбор отработанных масел и обтирочного материала должен осуществляться в специально отведенные металлические емкости;
- постоянный контроль за герметичностью запорной арматуры на емкостях склада, топливозаправщике, за сбором отработанных масел.

Для охраны земель в период строительства рекомендуются следующие мероприятия:

- проезд техники и автотранспорта по существующей дороге;
- своевременная уборка мусора для исключения загрязнения территории;
- запрещение использования неисправных пожароопасных транспортных и строительно-монтажных средств;
- применение строительных материалов, имеющих сертификат качества;
- устройство площадки для сбора мусора.

Мероприятия по охране подземных и поверхностных вод

Разработка настоящего проекта должна обеспечить планируемое строительство решениями по предупреждению аварийных утечек коммунальных нечистот, их предварительной и качественной очистке.

В качестве предупредительных мер в ходе организации строительной площадки должен быть предусмотрен организованный сброс и вывоз отходов, регулярная уборка территории, использование биотуалетов, исключение слива производственных и бытовых отходов на поверхность земли, складирование строительных материалов, отходов в специально предназначенных местах, имеющих покрытие, предотвращающее проникновение загрязняющих веществ в почву, а затем в водоносный горизонт.

Взам. инв. №						
Подпись и дата						
Взам. инв. №						
						16/04-С/04.20-ППТ.1
Изм.	Кол.уч.	Лист	№ док.	Подпись	Дата	Лист
						47

Мероприятия по охране растительного мира

Снос растительности согласуется с контролирующими учреждениями.

Мероприятия по обращению с отходами

При строительстве предусматриваются природоохранные мероприятия, предупреждающие загрязнение окружающей среды отходами:

- установка контейнеров для сбора строительных отходов и ТКО;
- своевременная очистка строительной площадки от отходов и строительного мусора после завершения строительства;
- своевременный сбор и вывоз строительного мусора на санкционированную свалку ТКО;
- не допускать накопления на территории предприятия ТКО и других видов отходов в количестве, превышающем предельную вместимость их временного хранения;
- своевременный сбор и вывоз отходов, подлежащих переработке и повторному использованию по предварительно заключенному договору;
- своевременное оформление разрешительных документов на размещение и утилизацию отходов производства и потребления;
- проведение экологического контроля;
- переоформление договоров на размещение и утилизацию образующихся отходов в случае, если планируемое количество отходов превышает установленные лимиты их образования,
- неукоснительное соблюдение требований по отдельному сбору отходов;
- осуществление учета количества движения отходов;
- проведение производственного контроля обращения с отходами.

Хранение отходов на территории допускается при выполнении следующих условий, исключающих возможность загрязнения окружающей среды:

- площадки размещения контейнеров временного хранения отходов забетонированы,
- контейнеры сбора отходов закрыты, не допускается увлажнение и разброс отходов,
- емкости для сбора жидких отходов герметично закрываются, исключая разливы и испарения.

Экологический контроль включает в себя:

- проверку порядка и правил обращения с отходами;
- достижение лимитов размещения отходов;

Взам. инв. №	Взам. инв. №	Подпись и дата	Взам. инв. №							Лист
										48
Изм.	Кол. уч.	Лист	№ док.	Подпись	Дата	16/04-С/04.20-ППТ.1				

- определение массы размещаемых отходов в соответствии с выданными разрешениями;

- анализ информации о процессах, происходящих в местах размещения отходов.

Ответственность за вывоз отходов, за временное хранение отходов и оборудование мест размещения отходов в период производства работ несет подрядная организация, в период эксплуатации объекта – эксплуатирующая организация.

Мероприятия по снижению шумового и электромагнитного воздействия

В период производства работ источниками шумового воздействия являются:

- автотранспорт при перевозке строительных материалов и рабочих;
- работающие строительные машины и механизмы;
- выполнение строительно-монтажных работ.

Применяемые механизмы, используемые при строительстве и эксплуатации объекта, должны быть обеспечены сертификатами, удостоверяющими безопасность по шумовым характеристикам.

Организация строительных работ в дневное время.

В отношении воздействия электромагнитного излучения – потребители электроэнергии (освещение площадки, строительные механизмы, масляные обогреватели и т.п.) используют ток традиционной частоты, которым обеспечиваются жилье и общественные здания.

В границах зоны размещения объекта капитального строительства отсутствуют особо охраняемые природные территории, территории традиционного природопользования и места компактного проживания коренных народов Севера, особо ценные сельскохозяйственные угодья, лечебно-оздоровительные местности, курорты местного значения, кладбища и объекты похоронного назначения, скотомогильники и сибиреязвенные захоронения.

Зона санитарной охраны водопроводных сооружений, расположенных вне территории водозабора, представлена первым поясом (строгого режима), водоводов - санитарно - защитной полосой в соответствии с требованиями (п. 2.4.3 СанПиН 2.1.4.1110-02).

Ширина санитарно-защитной полосы для проектируемого водопровода принята 10 м.

Площадь ЗСО для трубопровода Ø710х64,5 составляет $23,63 \times 6181,35 = 146065,30 \text{ м}^2$ (14,6га).

Взам. инв. №	Взам. инв. №	Подпись и дата	Взам. инв. №							Лист
										49
Изм.	Код уч.	Лист	№ док.	Подпись	Дата	16/04-С/04.20-ППТ.1				

Площадь ЗСО для трубопровода Ø560x50,8 составляет $20 \times 370,25 = 7405$ м²(0,74га).

Площадь ЗСО для трубопровода Ø225x20,5 составляет $20 \times 5791,95 = 115839$ м²(11,58га).

Площадь ЗСО для трубопровода Ø110x10,0 составляет $20 \times 292,2 = 5844$ м²(0,58га).

9. ИНФОРМАЦИЯ О НЕОБХОДИМОСТИ ОСУЩЕСТВЛЕНИЯ МЕРОПРИЯТИЙ ПО ЗАЩИТЕ ТЕРРИТОРИИ ОТ ЧРЕЗВЫЧАЙНЫХ СИТУАЦИЙ ПРИРОДНОГО И ТЕХНОГЕННОГО ХАРАКТЕРА, В ТОМ ЧИСЛЕ ПО ОБЕСПЕЧЕНИЮ ПОЖАРНОЙ БЕЗОПАСНОСТИ И ГРАЖДАНСКОЙ ОБОРОНЕ

Проведение работ будет сопровождаться неизбежным техногенным воздействием на основные компоненты окружающей природной среды. Основное воздействие на стадии строительства будет оказано на атмосферный воздух.

При этом источниками выделения и выброса загрязняющих веществ в атмосферный воздух будут строительные машины и механизмы. В атмосферу будут выделяться следующие вещества: углерода оксид, углеводороды, оксиды азота (в пересчете на NO₂), диоксиды азота, серы диоксид, сажа.

Разгрузка коммунальных нечистот на рельеф может стать следствием загрязнения подземных вод и ближайших водных объектов.

Внутреннее пожаротушение проектируемого здания станции водоподготовки не предусмотрено (п.18.9 СП 89.13330.2016).

Источником пожарного водоснабжения являются существующие сети водоснабжения. Расход на наружное пожаротушение определен согласно табл.2 СП 8.13130.2009 и составляет 10 л/с.

При производстве строительных работ будут образовываться производственные отходы и отходы потребления. Их образование является неизбежным и временным. Утилизация отходов будет производиться специализированными предприятиями.

Производственные (строительные) отходы будут образовываться в процессе подготовки площадки и производстве работ по строительству.

Основными видами возможного воздействия на растительность могут быть:

Взам. инв. №						
Подпись и дата						
Взам. инв. №						
Изм.	Кол.уч.	Лист	№ док.	Подпись	Дата	16/04-С/04.20-ППТ.1
						Лист
						50

- механическое нарушение травяного яруса растительности на территории реконструкции;
- вырубка древесно-кустарниковой растительности;
- повреждение растительности на границе со строительными площадками и подъездными дорогами;
- угнетение растений выбросами в атмосферу строительной пыли и вредных загрязняющих веществ (выхлопы строительной техники, транспортных средств, образующиеся в результате неполного сгорания топлива).

Ущерб растительному миру (при нанесении такового) должен быть отражен в разделе проектной документации «Перечень мероприятий по охране окружающей среды», составлена пересчётная ведомость зеленых насаждений, подлежащих сносу, на основе которой будет рассчитана восстановительная стоимость.

К техногенным факторам экологического риска следует относить группу явлений и процессов, обусловленных производственной деятельностью человека, дестабилизирующей естественное состояние экосистем. Эта группа факторов включает весьма широкий спектр техногенных и промышленных воздействий человека на экосистемы – от просто механического нарушения почвенно-растительного покрова до загрязнения поверхностных вод производственными и бытовыми стоками, выпадениями из атмосферы техногенных аэрозольных и пылевых примесей. Техногенное воздействие может усиливать такие природные процессы, как водная и ветровая эрозия, суффозия и некоторые другие.

Оценивая в таком аспекте экологические риски, связанные с эксплуатацией проектируемого объекта, можно предположить, что степень их возрастания будет полностью зависеть от правильной эксплуатации оборудования.

Причинами аварий при строительстве объекта могут быть:

- технические отказы в работе оборудования и машин;
- ошибки обслуживающего персонала.

Ключевыми потенциальными аварийными ситуациями являются пожар и утечка углеводородов.

Основным источником риска разлива во время строительства и эксплуатации является неисправность топливных систем строительных машин и механизмов, автотранспорта.

На этапе строительства существует опасность случайных возгораний, возможным источником возгорания в данном случае может служить неисправность топливных систем

Взам. инв. №	Взам. инв. №					Лист
	Подпись и дата					
Взам. инв. №	16/04-С/04.20-ППТ.1					51
	Изм.	Кол.уч.	Лист	№ док.	Подпись	

дорожно-строительных механизмов и ошибки обслуживающего персонала при этом. Эти возгорания, в свою очередь, могут привести к уничтожению близлежащей растительности.

На этапе эксплуатации вероятность случайного возгорания минимальна.

При проектировании необходимо учесть решения по предупреждению аварийных ситуаций. При эксплуатации на предприятии должен быть чёткий план тактических действий по ликвидации последствий аварийных ситуаций.

При получении оперативных предупреждений от ЕДДС округа о прогнозируемых резких ухудшениях погодных условий, организовывать уточнение и проведение комплекса превентивных мероприятий, направленных на предупреждение возникновения и развития возможных ЧС, смягчение их последствий.

Для предотвращения ЧС техногенного характера, связанных с пожарами, обеспечить соблюдение плановых сроков проверок электрохозяйств, мест массового пребывания людей, проверять наличие, исправность и доступность первичных средств пожаротушения.

В основе мероприятий, реализуемых для снижения фактора риска аварий на данном объекте, должно лежать использование современных стандартов проектирования, новых зарекомендовавших себя технологий и материалов строительства с соблюдением требований по надежности к стандартам проектирования и инженерным системам, а также обеспечение соответствия проектных решений российским требованиям по промышленной безопасности.

На этапе строительства и эксплуатации объекта необходимо проведение экологического мониторинга.

Целью экологического мониторинга является осуществление контроля за источниками загрязнения окружающей природной среды, а также состоянием её компонентов для обеспечения экологически безопасного функционирования объекта.

При ведении мониторинга будут решаться следующие задачи:

- своевременное выявление источников и очагов нарушения, загрязнения и деградации окружающей природной среды при эксплуатации объекта;
- оценка выявленных изменений окружающей среды и прогноз возможных неблагоприятных последствий;
- получение данных о поступлении в окружающую среду различных отходов при строительстве и эксплуатации объекта;
- выявление предаварийных ситуаций, прогноз возможности их возникновения для принятия соответствующих природоохранных мер;

Взам. инв. №	Взам. инв. №							Лист
Подпись и дата	Взам. инв. №							52
Взам. инв. №							16/04-С/04.20-ППТ.1	Лист
	Изм.	Код. уч.	Лист	№ док.	Подпись	Дата		



Общество с ограниченной ответственностью
«КОНТЭМ-ИНЖИНИРИНГ»

Заказчик – Краевое государственное казенное учреждение «Служба заказчика топливно-энергетического комплекса и жилищно-коммунального хозяйства Хабаровского края» (далее – КГКУ «Служба заказчика ТЭК и ЖКХ края»)

**«Водоснабжение микрорайона «Дружба»
в г. Комсомольск-на-Амуре Хабаровского края**

ПРОЕКТ МЕЖЕВАНИЯ ТЕРРИТОРИИ

(ОСНОВНАЯ ЧАСТЬ)

ТОМ III

2020



Общество с ограниченной ответственностью
«КОНТЭМ-ИНЖИНИРИНГ»

Заказчик – Краевое государственное казенное учреждение «Служба заказчика топливно-энергетического комплекса и жилищно-коммунального хозяйства Хабаровского края» (далее – КГКУ «Служба заказчика ТЭК и ЖКХ края»)

**«Водоснабжение микрорайона «Дружба»
в г. Комсомольск-на-Амуре Хабаровского края**

ПРОЕКТ МЕЖЕВАНИЯ ТЕРРИТОРИИ

(ОСНОВНАЯ ЧАСТЬ)

ТОМ III

ГЕНЕРАЛЬНЫЙ ДИРЕКТОР

А.А. РОГОВ

ГЛАВНЫЙ ИНЖЕНЕР ПРОЕКТА

В.В.МОЖАРИН

2020

Имя, № подл.	
Подпись и дата	
Взам. инв. №	

СОДЕРЖАНИЕ

РАЗДЕЛ 1. ПРОЕКТ МЕЖЕВАНИЯ ТЕРРИТОРИИ. ПОЯСНИТЕЛЬНАЯ ЗАПИСКА 2

1. ПЕРЕЧЕНЬ И СВЕДЕНИЯ О ПЛОЩАДИ ОБРАЗУЕМЫХ И ИЗМЕНЯЕМЫХ
ЗЕМЕЛЬНЫХ УЧАСТКОВ, В ТОМ ЧИСЛЕ ВОЗМОЖНЫЕ СПОСОБЫ ИХ
ОБРАЗОВАНИЯ..... 2

2. ПЕРЕЧЕНЬ И СВЕДЕНИЯ О ПЛОЩАДИ ОБРАЗУЕМЫХ ЗЕМЕЛЬНЫХ
УЧАСТКОВ, КОТОРЫЕ БУДУТ ОТНЕСЕНЫ К ТЕРРИТОРИЯМ ОБЩЕГО
ПОЛЬЗОВАНИЯ ИЛИ ИМУЩЕСТВУ ОБЩЕГО ПОЛЬЗОВАНИЯ, В ТОМ
ЧИСЛЕ В ОТНОШЕНИИ КОТОРЫХ ПРЕДПОЛАГАЮТСЯ
РЕЗЕРВИРОВАНИЕ И (ИЛИ) ИЗЪЯТИЕ ДЛЯ ГОСУДАРСТВЕННЫХ ИЛИ
МУНИЦИПАЛЬНЫХ НУЖД..... 8

3. ВИД РАЗРЕШЕННОГО ИСПОЛЬЗОВАНИЯ ОБРАЗУЕМЫХ ЗЕМЕЛЬНЫХ
УЧАСТКОВ В СООТВЕТСТВИИ С ПРОЕКТОМ ПЛАНИРОВКИ
ТЕРРИТОРИИ 8

4. ЦЕЛЕВОЕ НАЗНАЧЕНИЕ ЛЕСОВ, ВИД (ВИДЫ) РАЗРЕШЕННОГО
ИСПОЛЬЗОВАНИЯ ЛЕСНОГО УЧАСТКА, КОЛИЧЕСТВЕННЫЕ И
КАЧЕСТВЕННЫЕ ХАРАКТЕРИСТИКИ ЛЕСНОГО УЧАСТКА, СВЕДЕНИЯ О
НАХОЖДЕНИИ ЛЕСНОГО УЧАСТКА В ГРАНИЦАХ ОСОБО ЗАЩИТНЫХ
УЧАСТКОВ ЛЕСОВ 8

5. ПЕРЕЧЕНЬ КАДАСТРОВЫХ НОМЕРОВ СУЩЕСТВУЮЩИХ ЗЕМЕЛЬНЫХ
УЧАСТКОВ, НА КОТОРЫХ ЛИНЕЙНЫЙ ОБЪЕКТ МОЖЕТ БЫТЬ
РАЗМЕЩЕН НА УСЛОВИЯХ СЕРВИТУТА, ПУБЛИЧНОГО СЕРВИТУТА, ИХ
АДРЕСА ИЛИ ОПИСАНИЕ МЕСТОПОЛОЖЕНИЯ, ПЕРЕЧЕНЬ И АДРЕСА
РАСПОЛОЖЕННЫХ НА ТАКИХ ЗЕМЕЛЬНЫХ УЧАСТКАХ ОБЪЕКТОВ
НЕДВИЖИМОГО ИМУЩЕСТВА 8

6. ПЕРЕЧЕНЬ КООРДИНАТ ХАРАКТЕРНЫХ ТОЧЕК ОБРАЗУЕМЫХ
ЗЕМЕЛЬНЫХ УЧАСТКОВ (ЧАСТЕЙ ЗЕМЕЛЬНЫХ УЧАСТКОВ)..... 11

7. СВЕДЕНИЯ О ГРАНИЦАХ ТЕРРИТОРИИ, ПРИМЕНИТЕЛЬНО К КОТОРОЙ
ОСУЩЕСТВЛЯЕТСЯ ПОДГОТОВКА ПРОЕКТ МЕЖЕВАНИЯ 79

РАЗДЕЛ 2. ПРОЕКТ МЕЖЕВАНИЯ ТЕРРИТОРИИ. ГРАФИЧЕСКАЯ ЧАСТЬ..... 102

1. ЧЕРТЕЖ МЕЖЕВАНИЯ ТЕРРИТОРИИ 102

Изм.	Кол.уч.	Лист	№ док.	Подпись	Дата	16/04-С/04.20-ПМТ			
									Изм.
Разраб.		Иванова			12.2020	«Водоснабжение микрорайона «Дружба» в г. Комсомольск-на-Амуре Хабаровского края Текстовая часть	Стадия П	Лист 1	Листов 102
							ООО «КОНТЭМ- ИНЖИНИРИНГ»		

РАЗДЕЛ 1. ПРОЕКТ МЕЖЕВАНИЯ ТЕРРИТОРИИ. ПОЯСНИТЕЛЬНАЯ ЗАПИСКА

1. ПЕРЕЧЕНЬ И СВЕДЕНИЯ О ПЛОЩАДИ ОБРАЗУЕМЫХ И ИЗМЕНЯЕМЫХ ЗЕМЕЛЬНЫХ УЧАСТКОВ, В ТОМ ЧИСЛЕ ВОЗМОЖНЫЕ СПОСОБЫ ИХ ОБРАЗОВАНИЯ

Проект межевания территории разработан с целью формирования границ земельных участков и частей земельных участков, планируемых для предоставления на период строительства и эксплуатации проектируемого объекта.

Таблица 1.
Ведомость образуемых земельных участков и образуемых частей земельных участков

N п/п	Условный номер земельного участка	Кадастровый номер исходного земельного участка/кадастровый квартал	Категория земель	Возможные способы образования ЗУ	Площадь участка, кв.м
1	ЕЗ 27:22:0000000:90 (вх.27:22:0011401:59)/чзу1	27:22:0000000:90	земли населенных пунктов	образование части	1261
2	ЕЗ 27:22:0000000:24 (вх.27:22:0011401:17)/чзу1	27:22:0000000:24	земли населенных пунктов	образование части	1348
3	27:22:0011401:548(3)/чзу1	27:22:0011401:548(3)	земли населенных пунктов	образование части	111
4	27:22:0011401:550/чзу1	27:22:0011401:550	земли населенных пунктов	образование части	8
5	ЕЗ 27:22:0000000:54 (вх.27:22:0011401:35)/чзу1	27:22:0000000:54	земли населенных пунктов	образование части	18
6	ЕЗ 27:22:0000000:175 (вх.27:22:0010602:11)/чзу	27:22:0000000:175	земли населенных пунктов	образование части	80
7	ЕЗ 27:22:0000000:168 (вх.27:22:0010602:94)/чзу1	27:22:0000000:168	земли населенных пунктов	образование части	18
8	ЕЗ 27:22:0000000:104 (вх.27:22:0010602:7)/чзу1	27:22:0000000:104	земли населенных пунктов	образование части	97

Изм. № подл.	Подпись и дата	Взам. инв. №

Изм.	Кол.уч.	Лист	№ док.	Подпись	Дата	16/04-С/04.20-ПМТ	Лист
							2

						7
9	ЕЗ 27:22:0000000:168 (вх.27:22:0010602:93)/чзу1	27:22:0000000:168	земли населенных пунктов	образование части	5	
10	ЕЗ 27:22:0000000:113 (вх.27:22:0010602:6)/чзу1	27:22:0000000:113	земли населенных пунктов	образование части	494	
11	27:22:0010602:4/чзу1	27:22:0010602:4	земли населенных пунктов	образование части	4287	
12	27:22:0010602:134/чзу1	27:22:0010602:134	земли населенных пунктов	образование части	363	
13	ЕЗ 27:22:0000000:104 (вх.27:22:0010602:60)/чзу1	27:22:0000000:104	земли населенных пунктов	образование части	93	
14	27:22:0010602:290/чзу1	27:22:0010602:290	земли населенных пунктов	образование части	690	
15	27:22:0010602:441/чзу1	27:22:0010602:441	земли населенных пунктов	образование части	126	
16	27:22:0010602:142/чзу1	27:22:0010602:142	земли населенных пунктов	образование части	39	
17	ЕЗ 27:22:0000000:37 (вх.27:22:0010801:75)/чзу	27:22:0000000:37	земли населенных пунктов	образование части	32	
18	27:22:0010502:383/чзу1	27:22:0010502:383	земли населенных пунктов	образование части	7474	
19	ЕЗ 27:22:0000000:31 (вх.27:22:0010502:16)/чзу1	27:22:0000000:31	земли населенных пунктов	образование части	486	
20	ЕЗ 27:22:0000000:104 (вх.27:22:0010502:117)/чзу 1	27:22:0000000:104	земли населенных пунктов	образование части	178	
21	27:22:0010502:27/чзу1	27:22:0010502:27	земли населенных пунктов	образование части	1031	
22	ЕЗ 27:22:0000000:104 (вх.27:22:0010502:115)/чзу 1	27:22:0000000:104	земли населенных пунктов	образование части	308	
23	27:22:0010502:18/чзу1	27:22:0010502:18	земли населенных пунктов	образование части	96	
						Лист
						3
						16/04-С/04.20-ПМТ
Изм.	Кол.уч.	Лист	№ док.	Подпись	Дата	

Изм. № подл.	Подпись и дата	Взам. инв. №

						9
38	27:22:0010601:8/чзу1	27:22:0010601:8	земли населенных пунктов	образование части	47	
39	27:22:0010601:197/чзу1	27:22:0010601:197	земли населенных пунктов	образование части	9	
40	27:22:0010601:270/чзу1	27:22:0010601:270	земли населенных пунктов	образование части	15	
41	27:22:0010601:9/чзу1	27:22:0010601:9	земли населенных пунктов	образование части	64	
42	ЕЗ 27:22:0000000:47 (вх.27:22:0010601:30)/чзу1	27:22:0000000:47	земли населенных пунктов	образование части	10	
43	27:22:0010301:150/чзу1	27:22:0010301:150	земли населенных пунктов	образование части	2068	
44	27:22:0010301:149/чзу1	27:22:0010301:149	земли населенных пунктов	образование части	418	
45	ЕЗ 27:22:0000000:47 (вх.27:22:0010501:25)/чзу1	27:22:0000000:47	земли населенных пунктов	образование части	1	
46	27:22:0010501:10/чзу1	27:22:0010501:10	земли населенных пунктов	образование части	15	
47	ЕЗ 27:22:0000000:47 (вх.27:22:0010501:26)/чзу1	27:22:0000000:47	земли населенных пунктов	образование части	568	
48	27:22:0010501:20/чзу1	27:22:0010501:20	земли населенных пунктов	образование части	173	
49	ЕЗ 27:22:0000000:47 (вх.27:22:0010501:29)/чзу1	27:22:0000000:47	земли населенных пунктов	образование части	409	
50	27:22:0010501:152/чзу1	27:22:0010501:152	земли населенных пунктов	образование части	62	
51	ЕЗ 27:22:0000000:47 (вх.27:22:0010501:31)/чзу1	27:22:0000000:47	земли населенных пунктов	образование части	10	
52	27:22:0010501:144/чзу1	27:22:0010501:144	земли населенных пунктов	образование части	86	
						Лист
						5
						16/04-С/04.20-ПМТ
Изм.	Кол.уч.	Лист	№ док.	Подпись	Дата	

Изм. № подл.	Подпись и дата	Взам. инв. №

						10
			тов			
53	27:22:0010501:30/чзу1	27:22:0010501:30	земли населенных пунктов	образование части	15	
54	ЕЗ 27:22:0000000:47 (вх.27:22:0010501:27)/чзу1	27:22:0000000:47	земли населенных пунктов	образование части	82	
55	27:22:0010501:13/чзу1	27:22:0010501:13	земли населенных пунктов	образование части	567	
56	27:22:0010501:52/чзу1	27:22:0010501:52	земли населенных пунктов	образование части	437	
57	27:22:0010501:239(1)/чзу1	27:22:0010501:239(1)	земли населенных пунктов	образование части	107	
58	27:22:0010501:228/чзу1	27:22:0010501:228	земли населенных пунктов	образование части	309	
59	ЕЗ 27:22:0000000:97 (вх.27:22:0010601:236)/чзу1	27:22:0000000:97	земли населенных пунктов	образование части	10	
60	ЕЗ 27:22:0000000:38 (вх.27:22:0011401:22)/чзу1	27:22:0000000:38	земли населенных пунктов	образование части	6	
61	ЕЗ 27:22:0000000:44 (вх.27:22:0010502:35)/чзу1	27:22:0000000:44	земли населенных пунктов	образование части	13	
62	27:22:0000000:4799/чзу1	27:22:0000000:4799	земли населенных пунктов	образование части	80	
63	27:22:0000000:3У1	27:22:0000000	земли населенных пунктов	образование земельного участка из земель государственная собственность на которые не разграничена	112372	
64	27:22:0010502:3У1	27:22:0010502	земли населенных пунктов	образование земельного участка из земель государственная собственность на которые не разграничена	1517	
Итого:					142057	
Изм.	Кол.уч.	Лист	№ док.	Подпись	Дата	
16/04-С/04.20-ПМТ						Лист
						6

Таблица 2. Сведения по образуемым земельным участкам

Условный номер образуемых земельных участков	Номер характерных точек образуемых земельных участков	Сведения об отнесении (не отнесении) образуемых земельных участков к территории общего пользования	Условные номера образуемых земельных участков, кадастровые номера или иные ранее присвоенные государственные учетные номера существующих земельных участков, в отношении которых предполагаются их резервирование и (или) изъятие для государственных или муниципальных нужд, их адреса или описание местоположения, перечень и адреса, расположенных на таких земельных участках объектов недвижимого имущества (при наличии сведений о них в Едином государственном реестре недвижимости)	Сведения об отнесении образуемого земельного участка к определенной категории земель или сведения о необходимости перевода земельного участка из состава земель одной категории в другую	Вид разрешенного использования образуемых земельных участков, предназначенных для размещения линейных объектов и объектов капитального строительства, проектируемых в составе линейного объекта, а также существующих земельных участков, занятых линейными объектами и объектами капитального строительства, входящими в состав линейных объектов, в соответствии с проектом планировки территории
27:22:0000 000:3У1	1-116,121-123,128-172,174-199,209,210,216-218,222-229,231-235,237-314,342,343,434-439,442-531,535-536,540-541,550,552,553,556,558-573,576-580,583-585,587-591,595,597-602,612-620,624,626-629,631-639,641,642,644-652,664-666,668-724,731,733-735,738-741,743-755,759,760,767-1049,1080-1538, 1571-1797, 1550-1556,527,526,1557-1563, 1539-1549,1799-1801,1803,1804,1564-1567,267,270,1568-1570,258,263,262.	Не относится	Отсутствуют	Земли населенных пунктов (перевод не требуется)	Трубопроводный транспорт, коммунальное обслуживание (код вида разрешенного использования - 7.5, 3.1)
27:22:0010 502:3У1	1050-1079, 1798	Не относится	Отсутствуют	Земли населенных пунктов (перевод не требуется)	Трубопроводный транспорт, коммунальное обслуживание (код вида разрешенного использования - 7.5, 3.1)

Изм. № подл.	Подпись и дата	Взам. инв. №

Изм.	Кол.уч.	Лист	№ док.	Подпись	Дата

16/04-С/04.20-ПМТ

Лист

7

			мольск-на-Амуре
5	27:22:0000000:54	земельный участок	Хабаровский край, г. Комсомольск-на-Амуре, в Центральном округе города
6	27:22:0000000:175	земельный участок	Хабаровский край, г. Комсомольск-на-Амуре, от теплопункта у гравзавода до пиковой котельной "Дземги"
7	27:22:0000000:168	земельный участок	Хабаровский край, г. Комсомольск-на-Амуре
8	27:22:0000000:104	земельный участок	Хабаровский край, г. Комсомольск-на-Амуре, вдоль южной границы ТЭЦ-3 (21, 22, 23); от ТЭЦ-3 до гравзавода АООТ "Стройиндустрия" (22, 23), от ТЭЦ-3 до ТП СКЗ (21); от теплового пункта СКЗ до ДПМЗ(21); от ул. Кирова до ж/д вокзала (22)
9	27:22:0000000:113	земельный участок	Хабаровский край, г. Комсомольск-на-Амуре, ш. Северное, д. 56
10	27:22:0010602:4	земельный участок	Хабаровский край, г. Комсомольск-на-Амуре, ш. Северное, д. 62
11	27:22:0010602:134	земельный участок	Хабаровский край, г. Комсомольск-на-Амуре, ш. Северное, д. 50 корпус 4, Лпг. А
12	27:22:0010602:290	земельный участок	Хабаровский край, г. Комсомольск-на-Амуре, от точки подключения по пер. Связистов до здания стоянки закрытой (лпг. Ж), расположенной на земельном участке с кадастровым номером 27:22:010602:137 по адресу: г. Комсомольск-на-Амуре, Северное шоссе, 60
13	27:22:0010602:441	земельный участок	Хабаровский край, г. Комсомольск-на-Амуре, ш. Северное, 50, корп. 3
14	27:22:0010602:142	земельный участок	Хабаровский край, г. Комсомольск-на-Амуре
15	27:22:0000000:37	земельный участок	Хабаровский край, г. Комсомольск-на-Амуре, в Центральном и Ленинском округах города, от ПС "Комсомольская" до ПС "Старт"
16	27:22:0010502:383	земельный участок	Хабаровский край, г. Комсомольск-на-Амуре, по Северному шоссе, юго-восточнее ТЭЦ-3
17	27:22:0000000:31	земельный участок	Хабаровский край, г. Комсомольск-на-Амуре
18	27:22:0010501:20	земельный участок	Хабаровский край, г. Комсомольск-на-Амуре, ш. Северное, д. 151
19	27:22:0010502:27	земельный участок	Хабаровский край, г. Комсомольск-на-Амуре, ш. Северное, д. 151
20	27:22:0010502:18	земельный участок	Хабаровский край, г. Комсо-

Изм.	Кол.уч.	Лист	№ док.	Подпись	Дата

Изм.	Кол.уч.	Лист	№ док.	Подпись	Дата

16/04-С/04.20-ПМТ

Лист

9

6. ПЕРЕЧЕНЬ КООРДИНАТ ХАРАКТЕРНЫХ ТОЧЕК ОБРАЗУЕМЫХ ЗЕМЕЛЬНЫХ УЧАСТКОВ (ЧАСТЕЙ ЗЕМЕЛЬНЫХ УЧАСТКОВ)

Обозначение характерных точек границ	Координаты	
	X	Y
Условный номер земельного участка ЕЗ 27:22:0000000:90 (вх.27:22:0011401:59)/чзу1		
1	688614,84	3320363,81
2	688657,40	3320368,90
3	688673,52	3320370,85
4	688695,87	3320375,99
5	688698,95	3320383,99
6	688700,95	3320389,17
7	688707,08	3320390,40
8	688707,04	3320390,71
9	688656,74	3320383,96
10	688644,52	3320382,32
11	688633,81	3320380,89
12	688631,90	3320380,63
13	688625,73	3320379,80
14	688625,73	3320379,80
15	688625,70	3320379,80
16	688625,77	3320379,72
17	688625,84	3320379,62
18	688625,90	3320379,50
19	688625,93	3320379,37
20	688625,94	3320379,24
21	688625,93	3320379,11
22	688625,90	3320378,98
23	688625,84	3320378,86
24	688625,77	3320378,76
25	688625,67	3320378,66
26	688625,57	3320378,59
27	688625,45	3320378,53
28	688625,32	3320378,50
29	688625,19	3320378,49
30	688625,06	3320378,51
31	688624,93	3320378,54
32	688624,81	3320378,60
33	688624,71	3320378,67
34	688624,61	3320378,77
35	688624,54	3320378,87
36	688624,48	3320378,99
37	688624,45	3320379,12

Изм. № подл.	Подпись и дата	Взам. инв. №

Изм.	Кол.уч.	Лист	№ док.	Подпись	Дата	16/04-С/04.20-ПМТ	Лист 11
------	---------	------	--------	---------	------	-------------------	------------

38	688624,44	3320379,25
39	688624,45	3320379,38
40	688624,48	3320379,51
41	688624,54	3320379,63
42	688624,55	3320379,64
43	688614,49	3320378,29
44	688611,75	3320378,30
45	688613,20	3320367,23
46	688627,42	3320377,66
47	688627,39	3320377,79
48	688627,33	3320377,91
49	688627,27	3320378,02
50	688627,17	3320378,12
51	688627,07	3320378,19
52	688626,95	3320378,25
53	688626,82	3320378,28
54	688626,69	3320378,29
55	688626,56	3320378,28
56	688626,43	3320378,25
57	688626,31	3320378,19
58	688626,21	3320378,12
59	688626,11	3320378,02
60	688626,03	3320377,92
61	688625,97	3320377,80
62	688625,94	3320377,67
63	688625,93	3320377,54
64	688625,94	3320377,41
65	688625,97	3320377,28
66	688626,03	3320377,16
67	688626,10	3320377,06
68	688626,20	3320376,96
69	688626,30	3320376,89
70	688626,42	3320376,83
71	688626,55	3320376,80
72	688626,68	3320376,79
73	688626,81	3320376,80
74	688626,94	3320376,83
75	688627,06	3320376,89
76	688627,16	3320376,96
77	688627,26	3320377,06
78	688627,33	3320377,15
79	688627,39	3320377,27
80	688627,42	3320377,40
81	688627,43	3320377,53

Изм. № подл.	Подпись и дата	Взам. инв. №
Изм.	Кол.уч.	Лист
№ док.	Подпись	Дата

16/04-С/04.20-ПМТ

Лист

12

						17
Площадь, кв.м					1261	
Обозначение характерных точек границ			Координаты			
			X		Y	
Условный номер земельного участка ЕЗ 27:22:0000000:24 (вх.27:22:0011401:17)/чзу1						
4				688695,87	3320375,99	
3				688673,52	3320370,85	
82				688694,89	3320373,43	
83				689522,67	3319897,64	
84				689508,89	3319909,16	
85				689481,38	3319929,39	
86				689433,52	3319972,93	
87				689431,95	3319974,04	
88				689440,99	3319955,34	
89				689476,28	3319926,77	
90				689512,04	3319897,81	
91				689626,65	3319721,72	
92				689626,20	3319721,13	
93				689622,07	3319698,73	
94				689618,36	3319683,02	
95				689614,99	3319654,20	
96				689613,13	3319638,29	
97				689614,36	3319640,43	
98				689625,60	3319689,24	
99				689627,52	3319715,53	
7				688707,08	3320390,40	
100				688711,80	3320391,34	
8				688707,04	3320390,71	
101				689632,10	3319585,85	
102				689637,37	3319589,07	
103				689640,82	3319591,19	
104				689643,07	3319592,85	
105				689637,87	3319602,85	
106				689633,95	3319616,58	
107				689621,07	3319607,05	
108				689625,58	3319598,37	
Площадь, кв.м					1348	
Обозначение характерных точек границ			Координаты			
			X		Y	
Условный номер земельного участка 27:22:0011401:548(3)/чзу1						
109				688685,37	3320391,78	
110				688696,61	3320398,50	
Изм.	Кол.уч.	Лист	№ док.	Подпись	Дата	Лист
						16/04-С/04.20-ПМТ
						13

Изм. № подл.	
Подпись и дата	
Взам. инв. №	

						19						
Площадь, кв.м					80							
Обозначение характерных точек границ			Координаты									
			X		Y							
Условный номер земельного участка ЕЗ 27:22:0000000:168 (вх.27:22:0010602:94)/чзу1												
130		689645,89		3319577,55								
131		689648,82		3319580,68								
132		689645,68		3319583,62								
133		689642,75		3319580,50								
Площадь, кв.м					18							
Обозначение характерных точек границ			Координаты									
			X		Y							
Условный номер земельного участка ЕЗ 27:22:0000000:104 (вх.27:22:0010602:7)/чзу1												
134		689641,66		3319562,06								
126		689644,41		3319564,59								
129		689641,30		3319570,77								
135		689641,01		3319571,37								
136		689640,81		3319591,18								
102		689637,37		3319589,07								
137		689637,31		3319571,61								
Площадь, кв.м					97							
Обозначение характерных точек границ			Координаты									
			X		Y							
Условный номер земельного участка ЕЗ 27:22:0000000:168 (вх.27:22:0010602:93)/чзу1												
138		689581,83		3319505,15								
139		689581,77		3319505,37								
140		689581,68		3319505,57								
141		689581,55		3319505,75								
142		689581,39		3319505,91								
143		689581,21		3319506,04								
144		689581,01		3319506,13								
145		689580,79		3319506,20								
146		689580,57		3319506,22								
147		689580,35		3319506,20								
148		689580,29		3319506,18								
149		689579,39		3319504,45								
150		689579,46		3319504,30								
151		689579,58		3319504,12								
152		689579,74		3319503,96								
153		689579,92		3319503,83								
Изм. № подл.	Изм. № подл.	Изм. № подл.	Изм. № подл.	Изм. № подл.	Изм. № подл.	Изм. № подл.						
							Изм.	Кол.уч.	Лист	№ док.	Подпись	Дата
						Лист						
						15						

						20	
	154		689580,12		3319503,74		
	155		689580,34		3319503,68		
	156		689580,56		3319503,66		
	157		689580,78		3319503,68		
	158		689581,00		3319503,73		
	159		689581,20		3319503,82		
	160		689581,38		3319503,95		
	161		689581,54		3319504,11		
	162		689581,68		3319504,29		
	163		689581,77		3319504,49		
	164		689581,83		3319504,71		
	165		689581,85		3319504,93		
	Площадь, кв.м				5		
	Обозначение характерных точек границ		Координаты				
			X		Y		
	Условный номер земельного участка ЕЗ 27:22:0000000:113 (вх.27:22:0010602:6)/чзу1						
	166		690367,07		3319055,62		
	167		690376,97		3319060,77		
	168		690376,75		3319072,85		
	169		690376,70		3319075,25		
	170		690366,79		3319070,10		
	171		690366,84		3319067,64		
	172		690418,19		3319082,20		
	173		690426,21		3319086,38		
	174		690427,07		3319086,83		
	175		690421,47		3319096,36		
	176		690420,49		3319098,03		
	177		690419,41		3319097,46		
	178		690411,61		3319093,40		
	179		690412,61		3319091,70		
	180		689911,33		3319331,35		
	181		689887,73		3319327,31		
	182		689885,22		3319322,91		
	183		689888,41		3319323,60		
	184		689911,66		3319329,64		
	185		689856,13		3319314,92		
	186		689865,98		3319318,73		
	187		689868,35		3319319,25		
	188		689866,80		3319323,45		
	189		689864,79		3319328,88		
	190		689858,10		3319326,77		
	191		689852,52		3319324,66		
Изм. № подл.							
Подпись и дата							
Взам. инв. №							
16/04-С/04.20-ПМТ						Лист	
						16	
	Изм.	Кол.уч.	Лист	№ док.	Подпись	Дата	

192	689855,24	3319317,31
193	689725,58	3319302,76
194	689715,82	3319304,22
195	689719,89	3319300,74
Площадь, кв.м		494
Обозначение характерных точек границ	Координаты	
	X	Y
Условный номер земельного участка 27:22:0010602:4/чзу1		
196	690849,96	3318678,67
197	690849,98	3318682,92
198	690845,17	3318712,84
199	690843,47	3318719,88
200	690842,01	3318722,74
201	690824,86	3318756,28
202	690818,39	3318768,62
203	690792,99	3318810,08
204	690763,00	3318856,16
205	690749,35	3318879,72
206	690738,76	3318893,55
207	690722,99	3318912,57
208	690710,38	3318926,45
209	690711,26	3318927,34
210	690702,74	3318937,18
211	690700,48	3318934,84
212	690690,71	3318924,70
213	690709,70	3318903,02
214	690725,43	3318885,05
215	690749,90	3318848,31
216	690777,38	3318807,05
217	690777,15	3318808,49
218	690783,49	3318797,88
219	690807,34	3318762,07
220	690815,86	3318745,40
221	690830,70	3318716,37
222	690605,05	3319022,55
223	690611,26	3319017,91
224	690605,41	3319022,32
225	690455,51	3319102,00
226	690459,25	3319103,99
227	690469,48	3319109,51
228	690457,83	3319116,98
229	690457,00	3319117,51

Изм. № подл.	Подпись и дата	Взам. инв. №

Изм.	Кол.уч.	Лист	№ док.	Подпись	Дата

16/04-С/04.20-ПМТ

Лист

17

						22																																																																																																																				
<table border="1" style="width: 100%;"> <tr><td>230</td><td>690454,05</td><td>3319115,92</td></tr> <tr><td>231</td><td>690443,73</td><td>3319110,42</td></tr> <tr><td>232</td><td>690444,30</td><td>3319110,05</td></tr> <tr><td>233</td><td>690650,04</td><td>3318987,56</td></tr> <tr><td>234</td><td>690642,78</td><td>3318994,15</td></tr> <tr><td>235</td><td>690632,11</td><td>3319002,20</td></tr> <tr><td>236</td><td>690638,10</td><td>3318997,59</td></tr> <tr><td colspan="2" style="text-align: center;">Площадь, кв.м</td><td style="text-align: center;">4287</td></tr> <tr><td colspan="2" rowspan="2" style="text-align: center;">Обозначение характерных точек границ</td><td colspan="2" style="text-align: center;">Координаты</td></tr> <tr><td style="text-align: center;">X</td><td style="text-align: center;">Y</td></tr> <tr><td colspan="3" style="text-align: center;">Условный номер земельного участка 27:22:0010602:134/чзу1</td></tr> <tr><td>237</td><td>689975,85</td><td>3319324,30</td></tr> <tr><td>238</td><td>689966,37</td><td>3319333,36</td></tr> <tr><td>239</td><td>689964,99</td><td>3319333,89</td></tr> <tr><td>240</td><td>689949,08</td><td>3319335,31</td></tr> <tr><td>241</td><td>689927,59</td><td>3319333,15</td></tr> <tr><td>242</td><td>689908,81</td><td>3319325,23</td></tr> <tr><td>243</td><td>689906,93</td><td>3319324,54</td></tr> <tr><td>244</td><td>689905,61</td><td>3319325,74</td></tr> <tr><td>245</td><td>689904,09</td><td>3319322,77</td></tr> <tr><td>246</td><td>689897,96</td><td>3319311,76</td></tr> <tr><td>247</td><td>689920,62</td><td>3319325,40</td></tr> <tr><td>248</td><td>689928,64</td><td>3319328,79</td></tr> <tr><td>249</td><td>689940,29</td><td>3319330,32</td></tr> <tr><td>250</td><td>689949,99</td><td>3319330,85</td></tr> <tr><td>251</td><td>689965,35</td><td>3319328,55</td></tr> <tr><td>252</td><td>689974,29</td><td>3319324,99</td></tr> <tr><td colspan="2" style="text-align: center;">Площадь, кв.м</td><td style="text-align: center;">363</td></tr> <tr><td colspan="2" rowspan="2" style="text-align: center;">Обозначение характерных точек границ</td><td colspan="2" style="text-align: center;">Координаты</td></tr> <tr><td style="text-align: center;">X</td><td style="text-align: center;">Y</td></tr> <tr><td colspan="3" style="text-align: center;">Условный номер земельного участка ЕЗ 27:22:0000000:104 (вх.27:22:0010602:60)/чзу1</td></tr> <tr><td>253</td><td>689811,77</td><td>3319321,45</td></tr> <tr><td>254</td><td>689817,06</td><td>3319326,19</td></tr> <tr><td>255</td><td>689810,69</td><td>3319335,36</td></tr> <tr><td>256</td><td>689809,60</td><td>3319336,92</td></tr> <tr><td>257</td><td>689804,26</td><td>3319332,13</td></tr> <tr><td colspan="2" style="text-align: center;">Площадь, кв.м</td><td style="text-align: center;">93</td></tr> <tr><td colspan="2" rowspan="2" style="text-align: center;">Обозначение характерных точек границ</td><td colspan="2" style="text-align: center;">Координаты</td></tr> <tr><td style="text-align: center;">X</td><td style="text-align: center;">Y</td></tr> </table>						230	690454,05	3319115,92	231	690443,73	3319110,42	232	690444,30	3319110,05	233	690650,04	3318987,56	234	690642,78	3318994,15	235	690632,11	3319002,20	236	690638,10	3318997,59	Площадь, кв.м		4287	Обозначение характерных точек границ		Координаты		X	Y	Условный номер земельного участка 27:22:0010602:134/чзу1			237	689975,85	3319324,30	238	689966,37	3319333,36	239	689964,99	3319333,89	240	689949,08	3319335,31	241	689927,59	3319333,15	242	689908,81	3319325,23	243	689906,93	3319324,54	244	689905,61	3319325,74	245	689904,09	3319322,77	246	689897,96	3319311,76	247	689920,62	3319325,40	248	689928,64	3319328,79	249	689940,29	3319330,32	250	689949,99	3319330,85	251	689965,35	3319328,55	252	689974,29	3319324,99	Площадь, кв.м		363	Обозначение характерных точек границ		Координаты		X	Y	Условный номер земельного участка ЕЗ 27:22:0000000:104 (вх.27:22:0010602:60)/чзу1			253	689811,77	3319321,45	254	689817,06	3319326,19	255	689810,69	3319335,36	256	689809,60	3319336,92	257	689804,26	3319332,13	Площадь, кв.м		93	Обозначение характерных точек границ		Координаты		X	Y
230	690454,05	3319115,92																																																																																																																								
231	690443,73	3319110,42																																																																																																																								
232	690444,30	3319110,05																																																																																																																								
233	690650,04	3318987,56																																																																																																																								
234	690642,78	3318994,15																																																																																																																								
235	690632,11	3319002,20																																																																																																																								
236	690638,10	3318997,59																																																																																																																								
Площадь, кв.м		4287																																																																																																																								
Обозначение характерных точек границ		Координаты																																																																																																																								
		X	Y																																																																																																																							
Условный номер земельного участка 27:22:0010602:134/чзу1																																																																																																																										
237	689975,85	3319324,30																																																																																																																								
238	689966,37	3319333,36																																																																																																																								
239	689964,99	3319333,89																																																																																																																								
240	689949,08	3319335,31																																																																																																																								
241	689927,59	3319333,15																																																																																																																								
242	689908,81	3319325,23																																																																																																																								
243	689906,93	3319324,54																																																																																																																								
244	689905,61	3319325,74																																																																																																																								
245	689904,09	3319322,77																																																																																																																								
246	689897,96	3319311,76																																																																																																																								
247	689920,62	3319325,40																																																																																																																								
248	689928,64	3319328,79																																																																																																																								
249	689940,29	3319330,32																																																																																																																								
250	689949,99	3319330,85																																																																																																																								
251	689965,35	3319328,55																																																																																																																								
252	689974,29	3319324,99																																																																																																																								
Площадь, кв.м		363																																																																																																																								
Обозначение характерных точек границ		Координаты																																																																																																																								
		X	Y																																																																																																																							
Условный номер земельного участка ЕЗ 27:22:0000000:104 (вх.27:22:0010602:60)/чзу1																																																																																																																										
253	689811,77	3319321,45																																																																																																																								
254	689817,06	3319326,19																																																																																																																								
255	689810,69	3319335,36																																																																																																																								
256	689809,60	3319336,92																																																																																																																								
257	689804,26	3319332,13																																																																																																																								
Площадь, кв.м		93																																																																																																																								
Обозначение характерных точек границ		Координаты																																																																																																																								
		X	Y																																																																																																																							
Изм.	Кол.уч.	Лист	№ док.	Подпись	Дата	16/04-С/04.20-ПМТ	Лист 18																																																																																																																			

Условный номер земельного участка 27:22:0010602:290/чзу1		
258	690951,14	3318519,65
259	690948,83	3318524,22
260	690943,10	3318521,54
261	690935,58	3318521,69
262	690938,19	3318516,52
263	690944,20	3318516,40
264	690933,30	3318521,74
265	690930,11	3318521,80
266	690930,82	3318520,42
267	691033,47	3318367,61
268	691036,73	3318372,67
269	690985,21	3318479,87
270	690980,51	3318477,85
Площадь, кв.м		690
Обозначение характерных точек границ	Координаты	
	X	Y
Условный номер земельного участка 27:22:0010602:441/чзу1		
271	689687,63	3319344,85
272	689698,21	3319345,64
273	689700,94	3319346,28
274	689697,64	3319355,14
275	689696,21	3319354,85
276	689684,21	3319354,07
Площадь, кв.м		126
Обозначение характерных точек границ	Координаты	
	X	Y
Условный номер земельного участка 27:22:0010602:142/чзу1		
277	689690,13	3319375,35
278	689689,09	3319378,16
279	689673,58	3319382,65
280	689674,62	3319379,84
Площадь, кв.м		39
Обозначение характерных точек границ	Координаты	
	X	Y
Условный номер земельного участка ЕЗ 27:22:0000000:37 (вх.27:22:0010801:75)/чзу1		
281	691009,43	3316627,23
282	691010,83	3316631,53

Изм.	Кол.уч.	Лист	№ док.	Подпись	Дата

Изм.	Кол.уч.	Лист	№ док.	Подпись	Дата	16/04-С/04.20-ПМТ	Лист
							19

283	691010,91	3316631,51
284	691013,42	3316630,73
285	691013,43	3316630,86
286	691013,37	3316631,50
287	691013,21	3316632,12
288	691012,94	3316632,70
289	691012,58	3316633,23
290	691012,12	3316633,69
291	691011,60	3316634,05
292	691011,03	3316634,32
293	691010,41	3316634,50
294	691009,77	3316634,56
295	691009,13	3316634,50
296	691008,51	3316634,33
297	691007,92	3316634,07
298	691007,40	3316633,71
299	691006,94	3316633,25
300	691006,58	3316632,73
301	691006,31	3316632,15
302	691006,13	3316631,53
303	691006,07	3316630,90
304	691006,13	3316630,25
305	691006,29	3316629,63
306	691006,56	3316629,05
307	691006,92	3316628,53
308	691007,38	3316628,07
309	691007,90	3316627,71
310	691008,47	3316627,43
311	691009,09	3316627,26

Площадь, кв.м

32

Обозначение характерных точек границ

Координаты

X

Y

Условный номер земельного участка
27:22:0010502:383/чзу1

312	691444,87	3317419,81
313	691444,11	3317422,97
314	691430,61	3317415,03
315	691431,63	3317404,72
316	691433,18	3317389,16
317	691426,82	3317375,69
318	691422,32	3317366,15
319	691416,19	3317347,05
320	691411,57	3317332,68

Изм. № подл.	Подпись и дата	Взам. инв. №
Изм.	Кол.уч.	Лист
№ док.	Подпись	Дата

16/04-С/04.20-ПМТ

Лист

20

321	691395,16	3317299,39
322	691367,51	3317243,32
323	691350,69	3317209,21
324	691323,28	3317153,63
325	691307,23	3317121,10
326	691298,15	3317102,69
327	691270,78	3317092,95
328	691239,78	3317081,92
329	691226,33	3317058,72
330	691215,66	3317040,31
331	691201,14	3317043,70
332	691178,72	3317048,94
333	691175,36	3317039,82
334	691175,38	3317039,72
335	691175,39	3317039,59
336	691175,38	3317039,46
337	691175,35	3317039,33
338	691175,29	3317039,21
339	691175,22	3317039,11
340	691175,12	3317039,01
341	691175,04	3317038,95
342	691173,42	3317034,57
343	691187,38	3317029,92
344	691188,01	3317031,62
345	691201,47	3317028,51
346	691222,81	3317023,56
347	691237,81	3317049,14
348	691250,03	3317069,98
349	691277,59	3317079,88
350	691308,77	3317091,07
351	691330,32	3317135,05
352	691353,78	3317182,62
353	691376,56	3317228,79
354	691398,02	3317272,30
355	691405,46	3317287,37
356	691425,05	3317327,09
357	691430,68	3317344,47
358	691436,10	3317361,21
359	691441,78	3317373,16
360	691448,19	3317386,67
361	691446,18	3317406,77
362	691178,09	3317039,72
363	691178,08	3317039,85
364	691178,05	3317039,98

Изм. № подл.	Подпись и дата	Взам. инв. №

Изм.	Кол.уч.	Лист	№ док.	Подпись	Дата

16/04-С/04.20-ПМТ

Лист

21

365	691177,99	3317040,10
366	691177,92	3317040,20
367	691177,82	3317040,31
368	691177,72	3317040,38
369	691177,60	3317040,44
370	691177,47	3317040,47
371	691177,34	3317040,48
372	691177,21	3317040,47
373	691177,08	3317040,44
374	691176,96	3317040,38
375	691176,86	3317040,31
376	691176,76	3317040,21
377	691176,69	3317040,11
378	691176,63	3317039,99
379	691176,60	3317039,86
380	691176,59	3317039,73
381	691176,60	3317039,60
382	691176,63	3317039,47
383	691176,69	3317039,35
384	691176,76	3317039,25
385	691176,86	3317039,15
386	691176,96	3317039,08
387	691177,08	3317039,02
388	691177,21	3317038,99
389	691177,34	3317038,98
390	691177,47	3317038,99
391	691177,60	3317039,02
392	691177,72	3317039,08
393	691177,82	3317039,15
394	691177,92	3317039,24
395	691177,99	3317039,34
396	691178,05	3317039,46
397	691178,08	3317039,59
398	691176,78	3317036,63
399	691176,91	3317036,64
400	691177,04	3317036,67
401	691177,16	3317036,73
402	691177,26	3317036,80
403	691177,36	3317036,90
404	691177,43	3317037,00
405	691177,49	3317037,12
406	691177,52	3317037,25
407	691177,53	3317037,38
408	691177,52	3317037,51

Изм. № подл.	Подпись и дата	Взам. инв. №

Изм.	Кол.уч.	Лист	№ док.	Подпись	Дата

16/04-С/04.20-ПМТ

Лист

22

409	691177,49	3317037,64
410	691177,43	3317037,76
411	691177,36	3317037,86
412	691177,26	3317037,96
413	691177,16	3317038,03
414	691177,04	3317038,09
415	691176,91	3317038,12
416	691176,78	3317038,13
417	691176,65	3317038,12
418	691176,52	3317038,09
419	691176,40	3317038,03
420	691176,30	3317037,96
421	691176,20	3317037,86
422	691176,13	3317037,76
423	691176,07	3317037,64
424	691176,04	3317037,51
425	691176,03	3317037,38
426	691176,04	3317037,25
427	691176,07	3317037,12
428	691176,13	3317037,00
429	691176,20	3317036,90
430	691176,30	3317036,80
431	691176,40	3317036,73
432	691176,52	3317036,67
433	691176,65	3317036,64

Площадь, кв.м 7474

Обозначение характерных точек границ	Координаты	
	X	Y

Условный номер земельного участка
ЕЗ 27:22:0000000:31 (вх.27:22:0010502:16)/чзу1

434	691635,25	3317531,33
435	691636,86	3317535,89
436	691640,38	3317541,10
437	691626,21	3317541,78
438	691619,70	3317532,08
439	691178,54	3317005,96
440	691179,29	3317008,01
441	691184,41	3317021,88
442	691186,83	3317028,43
443	691183,62	3317028,74
444	691174,41	3317031,98
445	691172,71	3317031,76
446	691172,23	3317031,35

Изм. № подл.	Подпись и дата	Взам. инв. №

Изм.	Кол.уч.	Лист	№ док.	Подпись	Дата	16/04-С/04.20-ПМТ	Лист
							23

447	691166,00	3317014,47
448	691164,71	3317010,97
449	691170,12	3317008,95
Площадь, кв.м		486
Обозначение характерных точек границ	Координаты	
	X	Y
Условный номер земельного участка ЕЗ 27:22:0000000:104 (вх.27:22:0010502:117)чзу1		
450	690893,11	3317980,67
451	690897,83	3317985,89
452	690898,54	3317986,67
453	690887,82	3317994,15
454	690882,39	3317988,15
455	691492,90	3317446,33
456	691496,75	3317452,51
457	691488,41	3317458,03
458	691484,53	3317451,80
459	691490,80	3317447,71
Площадь, кв.м		178
Обозначение характерных точек границ	Координаты	
	X	Y
Условный номер земельного участка 27:22:0010502:27чзу1		
460	691146,83	3316920,06
461	691167,10	3316974,98
462	691171,62	3316987,23
463	691162,50	3316991,27
464	691158,21	3316993,37
465	691154,28	3316982,72
466	691134,46	3316929,06
467	691144,25	3316921,92
Площадь, кв.м		1031
Обозначение характерных точек границ	Координаты	
	X	Y
Условный номер земельного участка ЕЗ 27:22:0000000:104 (вх.27:22:0010502:115)чзу1		
468	691350,45	3317494,70
469	691331,49	3317506,97
470	691329,21	3317508,48
471	691327,32	3317505,38
472	691343,02	3317495,36
473	691348,56	3317491,82

Изм. № подл.	Подпись и дата	Взам. инв. №

Изм.	Кол.уч.	Лист	№ док.	Подпись	Дата

16/04-С/04.20-ПМТ

Лист

24

474	691218,97	3317581,23
475	691201,63	3317592,67
476	691198,13	3317594,92
477	691195,95	3317591,45
478	691217,01	3317578,15
479	690823,06	3317843,66
480	690824,29	3317845,99
481	690813,18	3317852,86
482	690812,08	3317850,45
483	690812,07	3317850,42
484	691086,95	3317666,38
485	691066,68	3317679,40
486	691065,36	3317677,23
487	691085,68	3317664,35
488	691449,13	3317423,66
489	691451,79	3317424,76
490	691449,01	3317434,44
491	691446,45	3317433,37

Площадь, кв.м 308

Обозначение характерных точек границ	Координаты	
	X	Y

Условный номер земельного участка
27:22:0010502:18/чзУ1

492	691035,59	3316674,97
493	691035,95	3316676,06
494	691038,62	3316683,89
495	691029,03	3316686,74
496	691026,47	3316679,23
497	691025,90	3316677,50

Площадь, кв.м 96

Обозначение характерных точек границ	Координаты	
	X	Y

Условный номер земельного участка
27:22:0010502:384/чзУ1

498	691198,68	3317579,08
499	691205,27	3317583,29
500	690991,58	3317724,97
501	690985,65	3317714,55
502	690991,82	3317710,73
503	691032,61	3317685,47
504	691043,12	3317678,95
505	691050,75	3317674,23
506	691089,05	3317649,62

Изм.	Кол.уч.	Лист	№ док.	Подпись	Дата

Изм.	Кол.уч.	Лист	№ док.	Подпись	Дата	16/04-С/04.20-ПМТ	Лист
							25

						30
507		691134,84		3317620,18		
508		691169,03		3317598,21		
509		691194,56		3317581,80		
Площадь, кв.м				2308		
Обозначение характерных точек границ			Координаты			
			X		Y	
Условный номер земельного участка 27:22:0010601:687/чзу1						
510		691112,91		3318029,59		
511		691109,30		3318034,31		
512		691101,17		3318039,52		
513		691099,02		3318037,40		
514		691098,59		3318036,97		
515		691097,88		3318036,26		
516		691102,66		3318032,94		
517		691105,94		3318030,66		
518		691110,55		3318027,46		
519		691051,07		3318069,11		
520		691051,68		3318069,99		
521		691045,56		3318074,38		
522		691047,08		3318076,16		
523		691039,34		3318082,60		
524		691041,92		3318086,85		
525		691003,12		3318109,74		
526		690971,34		3318128,48		
527		690972,23		3318112,90		
528		690978,57		3318109,16		
529		690980,06		3318111,80		
530		690984,68		3318112,13		
531		691004,88		3318098,24		
532		691006,73		3318096,96		
533		691006,39		3318095,64		
534		691026,66		3318083,84		
535		691026,64		3318083,81		
536		691036,58		3318077,83		
537		691036,58		3318077,83		
Площадь, кв.м				898		
Обозначение характерных точек границ			Координаты			
			X		Y	
Условный номер земельного участка 27:22:0010601:834/чзу1						
538		691067,80		3318051,29		
539		691071,56		3318055,59		
Изм.	Кол.уч.	Лист	№ док.	Подпись	Дата	16/04-С/04.20-ПМТ
						Лист 26

540	691065,65	3318059,66
519	691051,07	3318069,11
536	691036,58	3318077,83
541	691034,66	3318074,78
542	691045,71	3318067,74
543	691044,86	3318066,26
544	691048,20	3318064,06
545	691049,40	3318065,56
546	691055,94	3318061,05
547	691055,15	3318059,82
548	691067,03	3318051,17
549	691067,50	3318051,49

Площадь, кв.м 199

Обозначение характерных точек границ	Координаты	
	X	Y

Условный номер земельного участка
27:22:0010601:299/чзу1

514	691098,59	3318036,97
513	691099,02	3318037,40
550	691065,84	3318059,93
540	691065,65	3318059,66
551	691071,56	3318055,59
552	691095,92	3318038,81
552	691095,92	3318038,81

Площадь, кв.м 19

Обозначение характерных точек границ	Координаты	
	X	Y

Условный номер земельного участка
27:22:0010601:835/чзу1

553	691091,47	3318033,34
552	691095,92	3318038,81
539	691071,56	3318055,59
538	691067,80	3318051,29
554	691073,86	3318047,23
555	691087,64	3318035,85

Площадь, кв.м 187

Обозначение характерных точек границ	Координаты	
	X	Y

Условный номер земельного участка
27:22:0010601:284/чзу1

533	691006,39	3318095,64
532	691006,73	3318096,96

Изм. № подл.	Подпись и дата	Взам. инв. №

Изм.	Кол.уч.	Лист	№ док.	Подпись	Дата	16/04-С/04.20-ПМТ	Лист
							27

						32
	531		691004,88		3318098,24	
	556		691004,01		3318096,60	
	557		691005,62		3318096,09	
	558		691025,45		3318081,81	
	559		691017,03		3318067,73	
	560		691024,38		3318079,91	
	Площадь, кв.м				4	
	Обозначение характерных точек границ		Координаты			
			X		Y	
	Условный номер земельного участка 27:22:0010601:571/чзу1					
	561		691124,37		3318012,54	
	562		691121,86		3318016,41	
	563		691120,37		3318014,50	
	Площадь, кв.м				5	
	Обозначение характерных точек границ		Координаты			
			X		Y	
	Условный номер земельного участка 27:22:0010601:628/чзу1					
	564		691300,27		3317960,65	
	565		691298,87		3317962,70	
	566		691276,77		3317971,35	
	567		691273,40		3317972,57	
	568		691272,59		3317969,36	
	Площадь, кв.м				68	
	Обозначение характерных точек границ		Координаты			
			X		Y	
	Условный номер земельного участка 27:22:0010601:561/чзу1					
	569		691263,41		3317971,43	
	570		691264,20		3317975,91	
	571		691253,15		3317979,92	
	572		691248,87		3317975,40	
	Площадь, кв.м				68	
	Обозначение характерных точек границ		Координаты			
			X		Y	
	Условный номер земельного участка 27:22:0010601:147/чзу1					
	573		691483,18		3317832,39	
	574		691486,58		3317831,15	
	575		691490,21		3317829,31	
Изм. № подл.						
Подпись и дата						
Взам. инв. №						
						Лист
16/04-С/04.20-ПМТ						28
	Изм.	Кол.уч.	Лист	№ док.	Подпись	Дата

						33
576		691493,49				3317827,65
577		691494,28				3317828,87
Площадь, кв.м						6
Обозначение характерных точек границ			Координаты			
			X		Y	
Условный номер земельного участка 27:22:0010601:686/чзу1						
578		691724,35				3317681,11
579		691726,32				3317682,88
580		691708,39				3317700,52
581		691706,17				3317698,66
582		691707,44				3317697,43
Площадь, кв.м						70
Обозначение характерных точек границ			Координаты			
			X		Y	
Условный номер земельного участка 27:22:0010601:23/чзу1						
581		691706,17				3317698,66
580		691708,39				3317700,52
583		691684,79				3317721,70
584		691681,73				3317724,35
585		691680,56				3317723,23
586		691682,75				3317721,27
Площадь, кв.м						79
Обозначение характерных точек границ			Координаты			
			X		Y	
Условный номер земельного участка 27:22:0010601:569/чзу1						
587		691876,71				3317515,37
588		691892,22				3317505,63
589		691892,87				3317506,57
590		691877,97				3317516,97
Площадь, кв.м						29
Обозначение характерных точек границ			Координаты			
			X		Y	
Условный номер земельного участка 27:22:0010601:123/чзу1						
591		691974,52				3317453,81
592		691974,54				3317453,83
593		691969,80				3317459,25
594		691961,87				3317468,39
						Лист
16/04-С/04.20-ПМТ						29
Изм.	Кол.уч.	Лист	№ док.	Подпись	Дата	

Изм. № подл.	Взам. инв. №
Изм. № подл.	Подпись и дата

						34
595		691961,57		3317468,10		
Площадь, кв.м				4		
Обозначение характерных точек границ		Координаты				
		X		Y		
Условный номер земельного участка 27:22:0010601:8/чзУ1						
595		691961,57		3317468,10		
594		691961,87		3317468,39		
596		691953,55		3317477,99		
597		691929,88		3317493,52		
598		691929,53		3317493,08		
599		691938,15		3317486,69		
600		691944,43		3317482,99		
601		691944,70		3317482,58		
602		691944,94		3317482,46		
603		691945,24		3317482,48		
604		691945,54		3317482,45		
605		691945,82		3317482,38		
606		691946,10		3317482,25		
607		691946,34		3317482,08		
608		691946,55		3317481,87		
609		691946,72		3317481,62		
610		691946,85		3317481,35		
611		691946,92		3317481,07		
612		691946,94		3317480,77		
613		691954,26		3317474,20		
614		691955,31		3317473,92		
Площадь, кв.м				47		
Обозначение характерных точек границ		Координаты				
		X		Y		
Условный номер земельного участка 27:22:0010601:197/чзУ1						
615		692050,53		3317357,18		
616		692051,49		3317358,27		
617		692044,88		3317363,73		
618		692044,34		3317363,38		
Площадь, кв.м				9		
Обозначение характерных точек границ		Координаты				
		X		Y		
Условный номер земельного участка 27:22:0010601:270/чзУ1						
619		692065,19		3317346,16		
Изм.	Кол.уч.	Лист	№ док.	Подпись	Дата	Лист
						16/04-С/04.20-ПМТ
						30

Изм. № подл.	Подпись и дата	Взам. инв. №

						35																																																																																																																		
<table border="1" style="width: 100%; border-collapse: collapse;"> <tr><td style="width: 20%;">620</td><td style="width: 30%;">692051,49</td><td style="width: 30%;">3317358,28</td></tr> <tr><td>616</td><td>692051,49</td><td>3317358,27</td></tr> <tr><td>621</td><td>692051,49</td><td>3317358,27</td></tr> <tr><td>622</td><td>692050,53</td><td>3317357,17</td></tr> <tr><td>623</td><td>692051,44</td><td>3317356,26</td></tr> <tr><td colspan="2" style="text-align: center;">Площадь, кв.м</td><td style="text-align: center;">15</td></tr> <tr><td colspan="2" rowspan="2" style="text-align: center;">Обозначение характерных точек границ</td><td colspan="2" style="text-align: center;">Координаты</td></tr> <tr><td style="text-align: center;">X</td><td style="text-align: center;">Y</td></tr> <tr><td colspan="3" style="text-align: center;">Условный номер земельного участка 27:22:0010601:9/чзу1</td></tr> <tr><td>624</td><td>692059,20</td><td>3317362,59</td></tr> <tr><td>625</td><td>692058,66</td><td>3317363,19</td></tr> <tr><td>626</td><td>692039,01</td><td>3317382,90</td></tr> <tr><td>627</td><td>692036,85</td><td>3317380,34</td></tr> <tr><td>628</td><td>692058,55</td><td>3317361,72</td></tr> <tr><td colspan="2" style="text-align: center;">Площадь, кв.м</td><td style="text-align: center;">64</td></tr> <tr><td colspan="2" rowspan="2" style="text-align: center;">Обозначение характерных точек границ</td><td colspan="2" style="text-align: center;">Координаты</td></tr> <tr><td style="text-align: center;">X</td><td style="text-align: center;">Y</td></tr> <tr><td colspan="3" style="text-align: center;">Условный номер земельного участка ЕЗ 27:22:0000000:47 (вх.27:22:0010601:30)/чзу1</td></tr> <tr><td>629</td><td>692631,90</td><td>3317061,01</td></tr> <tr><td>630</td><td>692631,83</td><td>3317061,05</td></tr> <tr><td>631</td><td>692629,34</td><td>3317062,64</td></tr> <tr><td>632</td><td>692629,79</td><td>3317058,19</td></tr> <tr><td>633</td><td>692629,70</td><td>3317057,95</td></tr> <tr><td>634</td><td>692631,78</td><td>3317057,24</td></tr> <tr><td>635</td><td>692632,14</td><td>3317058,08</td></tr> <tr><td colspan="2" style="text-align: center;">Площадь, кв.м</td><td style="text-align: center;">10</td></tr> <tr><td colspan="2" rowspan="2" style="text-align: center;">Обозначение характерных точек границ</td><td colspan="2" style="text-align: center;">Координаты</td></tr> <tr><td style="text-align: center;">X</td><td style="text-align: center;">Y</td></tr> <tr><td colspan="3" style="text-align: center;">Условный номер земельного участка 27:22:0010301:150/чзу1</td></tr> <tr><td>636</td><td>692891,59</td><td>3316661,12</td></tr> <tr><td>637</td><td>692881,94</td><td>3316668,47</td></tr> <tr><td>638</td><td>692799,75</td><td>3316641,32</td></tr> <tr><td>639</td><td>692792,32</td><td>3316628,33</td></tr> <tr><td>640</td><td>692931,27</td><td>3316674,23</td></tr> <tr><td>641</td><td>693036,51</td><td>3316709,01</td></tr> <tr><td>642</td><td>693027,48</td><td>3316716,55</td></tr> <tr><td>643</td><td>692921,55</td><td>3316681,55</td></tr> <tr><td colspan="2" style="text-align: center;">Площадь, кв.м</td><td style="text-align: center;">2068</td></tr> </table>						620	692051,49	3317358,28	616	692051,49	3317358,27	621	692051,49	3317358,27	622	692050,53	3317357,17	623	692051,44	3317356,26	Площадь, кв.м		15	Обозначение характерных точек границ		Координаты		X	Y	Условный номер земельного участка 27:22:0010601:9/чзу1			624	692059,20	3317362,59	625	692058,66	3317363,19	626	692039,01	3317382,90	627	692036,85	3317380,34	628	692058,55	3317361,72	Площадь, кв.м		64	Обозначение характерных точек границ		Координаты		X	Y	Условный номер земельного участка ЕЗ 27:22:0000000:47 (вх.27:22:0010601:30)/чзу1			629	692631,90	3317061,01	630	692631,83	3317061,05	631	692629,34	3317062,64	632	692629,79	3317058,19	633	692629,70	3317057,95	634	692631,78	3317057,24	635	692632,14	3317058,08	Площадь, кв.м		10	Обозначение характерных точек границ		Координаты		X	Y	Условный номер земельного участка 27:22:0010301:150/чзу1			636	692891,59	3316661,12	637	692881,94	3316668,47	638	692799,75	3316641,32	639	692792,32	3316628,33	640	692931,27	3316674,23	641	693036,51	3316709,01	642	693027,48	3316716,55	643	692921,55	3316681,55	Площадь, кв.м		2068	
620	692051,49	3317358,28																																																																																																																						
616	692051,49	3317358,27																																																																																																																						
621	692051,49	3317358,27																																																																																																																						
622	692050,53	3317357,17																																																																																																																						
623	692051,44	3317356,26																																																																																																																						
Площадь, кв.м		15																																																																																																																						
Обозначение характерных точек границ		Координаты																																																																																																																						
		X	Y																																																																																																																					
Условный номер земельного участка 27:22:0010601:9/чзу1																																																																																																																								
624	692059,20	3317362,59																																																																																																																						
625	692058,66	3317363,19																																																																																																																						
626	692039,01	3317382,90																																																																																																																						
627	692036,85	3317380,34																																																																																																																						
628	692058,55	3317361,72																																																																																																																						
Площадь, кв.м		64																																																																																																																						
Обозначение характерных точек границ		Координаты																																																																																																																						
		X	Y																																																																																																																					
Условный номер земельного участка ЕЗ 27:22:0000000:47 (вх.27:22:0010601:30)/чзу1																																																																																																																								
629	692631,90	3317061,01																																																																																																																						
630	692631,83	3317061,05																																																																																																																						
631	692629,34	3317062,64																																																																																																																						
632	692629,79	3317058,19																																																																																																																						
633	692629,70	3317057,95																																																																																																																						
634	692631,78	3317057,24																																																																																																																						
635	692632,14	3317058,08																																																																																																																						
Площадь, кв.м		10																																																																																																																						
Обозначение характерных точек границ		Координаты																																																																																																																						
		X	Y																																																																																																																					
Условный номер земельного участка 27:22:0010301:150/чзу1																																																																																																																								
636	692891,59	3316661,12																																																																																																																						
637	692881,94	3316668,47																																																																																																																						
638	692799,75	3316641,32																																																																																																																						
639	692792,32	3316628,33																																																																																																																						
640	692931,27	3316674,23																																																																																																																						
641	693036,51	3316709,01																																																																																																																						
642	693027,48	3316716,55																																																																																																																						
643	692921,55	3316681,55																																																																																																																						
Площадь, кв.м		2068																																																																																																																						
Изм.	Кол.уч.	Лист	№ док.	Подпись	Дата																																																																																																																			
						16/04-С/04.20-ПМТ																																																																																																																		
						Лист 31																																																																																																																		

Взам. инв. №	
Подпись и дата	
Инд. № подл.	

						36
Обозначение характерных точек границ		Координаты				
		X		Y		
Условный номер земельного участка 27:22:0010301:149/чзу1						
636		692891,59		3316661,12		
640		692931,27		3316674,23		
643		692921,55		3316681,55		
637		692881,94		3316668,47		
Площадь, кв.м				418		
Обозначение характерных точек границ		Координаты				
		X		Y		
Условный номер земельного участка ЕЗ 27:22:0000000:47 (вх.27:22:0010501:25)/чзу1						
644		692449,30		3316755,63		
645		692450,62		3316754,11		
646		692451,09		3316754,56		
647		692449,69		3316756,00		
Площадь, кв.м				1		
Обозначение характерных точек границ		Координаты				
		X		Y		
Условный номер земельного участка 27:22:0010501:10/чзу1						
648		692541,34		3316702,28		
649		692541,62		3316702,67		
650		692520,63		3316718,30		
651		692520,85		3316717,33		
Площадь, кв.м				15		
Обозначение характерных точек границ		Координаты				
		X		Y		
Условный номер земельного участка ЕЗ 27:22:0000000:47 (вх.27:22:0010501:26)/чзу1						
652		692409,92		3316814,99		
653		692407,22		3316817,37		
654		692390,33		3316831,21		
655		692375,04		3316844,52		
656		692370,51		3316847,88		
657		692352,55		3316860,42		
658		692315,36		3316886,36		
659		692257,42		3316929,46		
660		692253,83		3316930,64		
661		692253,74		3316930,71		
Изм.	Кол.уч.	Лист	№ док.	Подпись	Дата	Лист
						16/04-С/04.20-ПМТ
						32

Изм.	Кол.уч.	Лист	№ док.	Подпись	Дата

Взам. инв. №

Подпись и дата

Изм. № подл.

662	692253,64	3316930,71
663	692230,68	3316947,69
664	692231,30	3316948,57
665	692226,13	3316952,37
666	692228,06	3316955,04
667	692225,41	3316957,85
668	692222,35	3316961,11
669	692219,40	3316957,02
670	692221,66	3316951,61
671	692236,09	3316941,10
672	692249,43	3316931,28
673	692269,37	3316916,92
674	692292,23	3316900,47
675	692328,83	3316874,07
676	692374,51	3316842,64
677	692377,88	3316839,16
678	692403,72	3316818,73
679	692406,99	3316816,15
680	692405,86	3316814,58
681	692408,33	3316812,77

Площадь, кв.м 568

Обозначение характерных точек границ	Координаты	
	X	Y

Условный номер земельного участка
27:22:0010501:20/чзу1

682	691860,53	3317363,72
683	691866,41	3317371,98
684	691860,71	3317374,75
685	691854,68	3317366,56
686	692353,73	3316848,24
687	692385,14	3316823,55
688	692388,44	3316820,63
689	692390,46	3316822,35
690	692385,24	3316827,37
691	692379,34	3316832,46
692	692368,61	3316839,76
693	692357,07	3316846,86

Площадь, кв.м 173

Обозначение характерных точек границ	Координаты	
	X	Y

Условный номер земельного участка
ЕЗ 27:22:0000000:47 (вх.27:22:0010501:29)/чзу1

694	692649,73	3316619,21
-----	-----------	------------

Изм.	Кол.уч.	Лист	№ док.	Подпись	Дата

16/04-С/04.20-ПМТ					Лист
					33

695	692649,96	3316619,54
696	692650,04	3316619,66
697	692593,24	3316663,61
698	692591,19	3316665,12
699	692584,25	3316670,26
700	692559,54	3316688,60
701	692553,83	3316692,84
702	692549,83	3316695,82
648	692541,34	3316702,28
703	692538,14	3316704,63
704	692533,32	3316708,17
705	692523,45	3316715,41
651	692520,85	3316717,33
706	692520,26	3316716,47
707	692514,37	3316720,72
708	692506,18	3316727,30
709	692496,76	3316734,66
710	692490,90	3316739,20
711	692489,21	3316740,47
712	692481,54	3316743,69
713	692490,04	3316737,39
714	692504,95	3316725,70
715	692513,18	3316719,10
716	692529,70	3316707,46
717	692546,03	3316695,40
718	692578,78	3316671,44
719	692614,81	3316645,18
720	692630,94	3316633,31
721	692457,84	3316761,04
722	692456,54	3316762,55
723	692454,73	3316760,83
724	692456,13	3316759,40

Площадь, кв.м

409

Обозначение характерных точек границ

Координаты

X

Y

Условный номер земельного участка
27:22:0010501:152/чзу1

725	692316,14	3316887,47
726	692315,36	3316886,37
657	692352,55	3316860,42
727	692370,45	3316847,92
728	692328,15	3316879,30
729	692321,92	3316883,77

Изм. № подл.	Подпись и дата	Взам. инв. №

Изм.	Кол.уч.	Лист	№ док.	Подпись	Дата

16/04-С/04.20-ПМТ

Лист

34

						39
730		692316,59		3316887,14		
Площадь, кв.м				62		
Обозначение характерных точек границ		Координаты				
		X		Y		
Условный номер земельного участка ЕЗ 27:22:0000000:47 (вх.27:22:0010501:31)/чзу1						
731		692749,85		3316597,08		
732		692747,24		3316594,34		
733		692747,07		3316594,11		
734		692749,29		3316592,50		
735		692751,71		3316595,74		
Площадь, кв.м				10		
Обозначение характерных точек границ		Координаты				
		X		Y		
Условный номер земельного участка 27:22:0010501:144/чзу1						
726		692315,36		3316886,37		
725		692316,14		3316887,47		
736		692257,48		3316930,63		
661		692253,74		3316930,71		
660		692253,83		3316930,64		
737		692257,41		3316929,47		
Площадь, кв.м				86		
Обозначение характерных точек границ		Координаты				
		X		Y		
Условный номер земельного участка 27:22:0010501:30/чзу1						
738		692693,58		3316584,21		
739		692694,34		3316585,33		
740		692695,81		3316584,32		
741		692695,82		3316584,33		
742		692692,31		3316586,94		
743		692690,98		3316587,98		
744		692690,05		3316586,60		
745		692685,20		3316592,45		
746		692655,19		3316615,67		
747		692654,92		3316615,30		
748		692674,21		3316600,74		
Площадь, кв.м				15		
Обозначение характерных точек границ		Координаты				
		X		Y		
Изм.	Кол.уч.	Лист	№ док.	Подпись	Дата	16/04-С/04.20-ПМТ
						Лист 35

						40
Условный номер земельного участка ЕЗ 27:22:0000000:47 (вх.27:22:0010501:27)/чзу1						
	749		692276,63		3317048,37	
	750		692277,53		3317049,60	
	751		692280,90		3317055,39	
	752		692272,77		3317061,29	
	753		692268,64		3317054,21	
Площадь, кв.м					82	
Обозначение характерных точек границ			Координаты			
			X	Y		
Условный номер земельного участка 27:22:0010501:13/чзу1						
	754		692248,97		3317133,54	
	755		692252,13		3317137,82	
	756		692227,49		3317155,89	
	757		692224,87		3317157,76	
	758		692204,92		3317172,04	
	759		692203,93		3317171,88	
	760		692195,30		3317160,38	
	761		692196,79		3317160,62	
	762		692202,44		3317161,52	
	763		692219,05		3317149,63	
	764		692239,38		3317135,08	
	765		692244,40		3317136,70	
	766		692244,58		3317136,76	
Площадь, кв.м					567	
Обозначение характерных точек границ			Координаты			
			X	Y		
Условный номер земельного участка 27:22:0010501:52/чзу1						
	767		692628,88		3316623,39	
	768		692634,96		3316618,68	
	769		692635,17		3316618,85	
	770		692661,40		3316598,22	
	771		692684,78		3316580,13	
	772		692687,85		3316585,37	
	773		692633,20		3316628,25	
	774		692632,22		3316628,40	
Площадь, кв.м					437	
Обозначение характерных точек границ			Координаты			
			X	Y		
Изм.	Кол.уч.	Лист	№ док.	Подпись	Дата	Лист
						16/04-С/04.20-ПМТ
						36

Изм.	Кол.уч.	Лист	№ док.	Подпись	Дата

Изм.	Кол.уч.	Лист	№ док.	Подпись	Дата

Изм.	Кол.уч.	Лист	№ док.	Подпись	Дата

Изм.	Кол.уч.	Лист	№ док.	Подпись	Дата

Условный номер земельного участка 27:22:0010501:239(1)/чзу1		
775	692093,57	3317227,24
776	692098,58	3317235,08
777	692099,04	3317235,63
778	692090,12	3317242,14
779	692089,91	3317241,52
780	692085,06	3317233,45
Площадь, кв.м		107
Обозначение характерных точек границ	Координаты	
	X	Y
Условный номер земельного участка 27:22:0010501:228/чзу1		
781	692312,85	3316530,72
782	692304,64	3316536,43
783	692286,96	3316511,06
784	692295,16	3316505,34
Площадь, кв.м		309
Обозначение характерных точек границ	Координаты	
	X	Y
Условный номер земельного участка ЕЗ 27:22:0000000:97 (вх.27:22:0010601:236)/чзу1		
785	692280,91	3317123,07
786	692282,38	3317122,04
787	692282,34	3317122,03
788	692282,12	3317122,01
789	692281,90	3317122,04
790	692281,70	3317122,09
791	692281,50	3317122,19
792	692281,32	3317122,31
793	692281,17	3317122,46
794	692281,06	3317122,64
795	692280,96	3317122,84
796	692280,91	3317123,04
603	691945,24	3317482,48
604	691945,54	3317482,45
605	691945,82	3317482,38
606	691946,10	3317482,25
607	691946,34	3317482,08
608	691946,55	3317481,87
609	691946,72	3317481,62
610	691946,85	3317481,35
611	691946,92	3317481,07

Изм.	Кол.уч.	Лист	№ док.	Подпись	Дата

Изм.	Кол.уч.	Лист	№ док.	Подпись	Дата	16/04-С/04.20-ПМТ	Лист
							37

612	691946,94	3317480,77
797	691946,91	3317480,47
798	691946,84	3317480,19
799	691946,71	3317479,92
800	691946,54	3317479,67
801	691946,33	3317479,46
802	691946,09	3317479,29
803	691945,81	3317479,16
804	691945,53	3317479,09
805	691945,23	3317479,06
806	691944,93	3317479,10
807	691944,65	3317479,17
808	691944,38	3317479,30
809	691944,13	3317479,47
810	691943,92	3317479,68
811	691943,75	3317479,93
812	691943,62	3317480,20
813	691943,55	3317480,48
814	691943,52	3317480,78
815	691943,56	3317481,08
816	691943,63	3317481,36
817	691943,76	3317481,63
818	691943,93	3317481,88
819	691944,14	3317482,09
820	691944,39	3317482,26
821	691944,66	3317482,39
602	691944,94	3317482,46

Площадь, кв.м

10

Обозначение характерных точек границ

Координаты

X

Y

Условный номер земельного участка
ЕЗ 27:22:0000000:38 (вх.27:22:0011401:22)/чзу1

822	689072,05	3320258,78
823	689072,18	3320258,77
824	689072,31	3320258,74
825	689072,43	3320258,68
826	689072,53	3320258,61
827	689072,63	3320258,51
828	689072,70	3320258,41
829	689072,76	3320258,29
830	689072,79	3320258,16
831	689072,80	3320258,09
832	689071,82	3320258,75

Изм. № подл.	Подпись и дата	Взам. инв. №

Изм.	Кол.уч.	Лист	№ док.	Подпись	Дата

16/04-С/04.20-ПМТ

Лист

38

47	688627,39	3320377,79
46	688627,42	3320377,66
81	688627,43	3320377,53
80	688627,42	3320377,40
79	688627,39	3320377,27
78	688627,33	3320377,15
77	688627,26	3320377,06
76	688627,16	3320376,96
75	688627,06	3320376,89
74	688626,94	3320376,83
73	688626,81	3320376,80
72	688626,68	3320376,79
71	688626,55	3320376,80
70	688626,42	3320376,83
69	688626,30	3320376,89
68	688626,20	3320376,96
67	688626,10	3320377,06
66	688626,03	3320377,16
65	688625,97	3320377,28
64	688625,94	3320377,41
63	688625,93	3320377,54
62	688625,94	3320377,67
61	688625,97	3320377,80
60	688626,03	3320377,92
59	688626,11	3320378,02
58	688626,21	3320378,12
57	688626,31	3320378,19
56	688626,43	3320378,25
55	688626,56	3320378,28
870	688625,19	3320379,99
871	688625,32	3320379,98
872	688625,45	3320379,95
873	688625,57	3320379,89
874	688625,67	3320379,82
15	688625,70	3320379,80
16	688625,77	3320379,72
17	688625,84	3320379,62
18	688625,90	3320379,50
19	688625,93	3320379,37
20	688625,94	3320379,24
21	688625,93	3320379,11
22	688625,90	3320378,98
23	688625,84	3320378,86
24	688625,77	3320378,76

Изм. № подл.	Подпись и дата	Взам. инв. №
Изм.	Кол.уч.	Лист
№ док.	Подпись	Дата

16/04-С/04.20-ПМТ

Лист

40

406	691177,52	3317037,25
405	691177,49	3317037,12
404	691177,43	3317037,00
403	691177,36	3317036,90
402	691177,26	3317036,80
401	691177,16	3317036,73
400	691177,04	3317036,67
399	691176,91	3317036,64
398	691176,78	3317036,63
433	691176,65	3317036,64
432	691176,52	3317036,67
431	691176,40	3317036,73
430	691176,30	3317036,80
429	691176,20	3317036,90
428	691176,13	3317037,00
427	691176,07	3317037,12
426	691176,04	3317037,25
425	691176,03	3317037,38
424	691176,04	3317037,51
423	691176,07	3317037,64
422	691176,13	3317037,76
421	691176,20	3317037,86
420	691176,30	3317037,96
419	691176,40	3317038,03
418	691176,52	3317038,09
417	691176,65	3317038,12
333	691175,36	3317039,82
334	691175,38	3317039,72
335	691175,39	3317039,59
336	691175,38	3317039,46
337	691175,35	3317039,33
338	691175,29	3317039,21
339	691175,22	3317039,11
340	691175,12	3317039,01
885	691175,05	3317038,96
341	691175,04	3317038,95
371	691177,34	3317040,48
370	691177,47	3317040,47
369	691177,60	3317040,44
368	691177,72	3317040,38
367	691177,82	3317040,31
366	691177,92	3317040,20
365	691177,99	3317040,10
364	691178,05	3317039,98

Изм. № подл.	Подпись и дата	Взам. инв. №

Изм.	Кол.уч.	Лист	№ док.	Подпись	Дата

16/04-С/04.20-ПМТ

Лист

42

363	691178,08	3317039,85
362	691178,09	3317039,72
397	691178,08	3317039,59
396	691178,05	3317039,46
395	691177,99	3317039,34
394	691177,92	3317039,24
393	691177,82	3317039,15
392	691177,72	3317039,08
391	691177,60	3317039,02
390	691177,47	3317038,99
389	691177,34	3317038,98
388	691177,21	3317038,99
387	691177,08	3317039,02
386	691176,96	3317039,08
385	691176,86	3317039,15
384	691176,76	3317039,25
383	691176,69	3317039,35
382	691176,63	3317039,47
381	691176,60	3317039,60
380	691176,59	3317039,73
379	691176,60	3317039,86
378	691176,63	3317039,99
377	691176,69	3317040,11
376	691176,76	3317040,21
375	691176,86	3317040,31
374	691176,96	3317040,38
373	691177,08	3317040,44
372	691177,21	3317040,47
886	692125,42	3317321,56
887	692125,55	3317321,55
888	692125,68	3317321,52
889	692125,80	3317321,46
890	692125,90	3317321,39
891	692126,00	3317321,29
892	692126,07	3317321,19
893	692126,13	3317321,07
894	692126,16	3317320,94
895	692126,17	3317320,81
896	692126,16	3317320,68
897	692126,12	3317320,55
898	692126,06	3317320,43
899	692125,99	3317320,33
900	692125,89	3317320,23
901	692125,79	3317320,16

Изм. № подл.	Подпись и дата	Взам. инв. №

Изм.	Кол.уч.	Лист	№ док.	Подпись	Дата

16/04-С/04.20-ПМТ

Лист

43

902	692125,67	3317320,10
903	692125,54	3317320,07
904	692125,41	3317320,06
905	692125,28	3317320,07
906	692125,15	3317320,10
907	692125,03	3317320,16
908	692124,93	3317320,23
909	692124,83	3317320,33
910	692124,76	3317320,43
911	692124,70	3317320,55
912	692124,68	3317320,69
913	692124,67	3317320,82
914	692124,68	3317320,95
915	692124,71	3317321,07
916	692124,77	3317321,19
917	692124,84	3317321,29
918	692124,94	3317321,39
919	692125,04	3317321,46
920	692125,16	3317321,52
921	692125,29	3317321,55
922	692123,78	3317324,22
923	692123,91	3317324,21
924	692124,04	3317324,18
925	692124,16	3317324,12
926	692124,26	3317324,05
927	692124,36	3317323,95
928	692124,43	3317323,85
929	692124,49	3317323,73
930	692124,52	3317323,60
931	692124,53	3317323,47
932	692124,52	3317323,34
933	692124,49	3317323,21
934	692124,43	3317323,09
935	692124,36	3317322,99
936	692124,26	3317322,89
937	692124,15	3317322,82
938	692124,03	3317322,76
939	692123,90	3317322,73
940	692123,77	3317322,72
941	692123,64	3317322,73
942	692123,51	3317322,76
943	692123,39	3317322,82
944	692123,30	3317322,89
945	692123,20	3317322,99

Изм. № подл.	Подпись и дата	Взам. инв. №
Изм.	Кол.уч.	Лист
№ док.	Подпись	Дата

16/04-С/04.20-ПМТ

Лист

44

						49
946				692123,13		3317323,09
947				692123,07		3317323,21
948				692123,04		3317323,34
949				692123,03		3317323,47
950				692123,04		3317323,60
951				692123,07		3317323,73
952				692123,13		3317323,85
953				692123,20		3317323,95
954				692123,30		3317324,05
955				692123,40		3317324,12
956				692123,52		3317324,18
957				692123,65		3317324,21
Площадь, кв.м						13
Обозначение характерных точек границ				Координаты		
				X	Y	
Условный номер земельного участка 27:22:0000000:ЗУ1						
497				691025,90		3316677,50
880				691019,69		3316658,55
881				691021,57		3316657,73
882				691020,56		3316655,03
883				691018,69		3316655,50
958				691015,04		3316644,38
959				691013,95		3316641,04
960				691013,86		3316641,06
961				691009,97		3316642,27
962				691004,38		3316643,99
963				690999,06		3316627,69
963				690999,06		3316627,69
964				690998,71		3316626,63
965				690993,00		3316609,14
966				691003,07		3316605,97
967				691004,17		3316605,62
968				691001,72		3316591,09
969				690998,55		3316572,33
970				690997,09		3316564,32
971				690996,68		3316551,03
972				690993,62		3316538,98
973				690989,71		3316524,94
974				690986,79		3316513,82
975				690978,45		3316482,22
976				690977,42		3316478,31
977				690974,89		3316470,41
						Лист
16/04-С/04.20-ПМТ						45
Изм.	Кол.уч.	Лист	№ док.	Подпись	Дата	

Изм.	Кол.уч.	Лист	№ док.	Подпись	Дата

Взам. инв. №

Подпись и дата

Изм. № подл.

978	690969,99	3316460,39
979	690958,77	3316459,75
980	690959,29	3316449,79
981	690968,03	3316450,27
982	690977,85	3316450,80
983	690985,52	3316480,64
984	690987,69	3316491,70
985	690992,10	3316506,24
986	690994,05	3316509,56
987	690996,75	3316514,14
988	690999,28	3316524,90
989	691001,66	3316535,04
990	691005,03	3316552,83
991	691008,39	3316570,56
992	691011,58	3316589,43
993	691015,48	3316612,54
994	691006,08	3316615,50
995	691005,64	3316615,64
996	691008,22	3316623,53
281	691009,43	3316627,23
311	691009,09	3316627,26
310	691008,47	3316627,43
309	691007,90	3316627,71
308	691007,38	3316628,07
307	691006,92	3316628,53
306	691006,56	3316629,05
305	691006,29	3316629,63
304	691006,13	3316630,25
303	691006,07	3316630,90
302	691006,13	3316631,53
301	691006,31	3316632,15
300	691006,58	3316632,73
299	691006,94	3316633,25
298	691007,40	3316633,71
297	691007,92	3316634,07
296	691008,51	3316634,33
295	691009,13	3316634,50
294	691009,77	3316634,56
293	691010,41	3316634,50
292	691011,03	3316634,32
291	691011,60	3316634,05
290	691012,12	3316633,69
289	691012,58	3316633,23
288	691012,94	3316632,70

Изм. № подл.	Подпись и дата	Взам. инв. №
Изм.	Кол.уч.	Лист
№ док.	Подпись	Дата

Изм.	Кол.уч.	Лист	№ док.	Подпись	Дата

16/04-С/04.20-ПМТ

Лист

46

287	691013,21	3316632,12
286	691013,37	3316631,50
285	691013,43	3316630,86
284	691013,42	3316630,73
997	691016,35	3316629,83
998	691020,39	3316628,58
999	691028,94	3316654,67
492	691035,59	3316674,97
753	692268,64	3317054,21
1000	692259,84	3317039,11
1001	692242,83	3317009,92
1002	692226,46	3316987,95
1003	692207,43	3316962,40
1004	692218,12	3316951,00
1005	692226,22	3316942,38
1006	692252,30	3316922,00
1007	692311,22	3316878,67
1008	692317,61	3316875,23
1009	692323,31	3316872,15
686	692353,73	3316848,24
693	692357,07	3316846,86
692	692368,61	3316839,76
691	692379,34	3316832,46
690	692385,24	3316827,37
689	692390,46	3316822,35
688	692388,44	3316820,63
1010	692400,60	3316809,88
1011	692404,88	3316806,10
1012	692408,91	3316802,54
1013	692434,84	3316772,42
644	692449,30	3316755,63
647	692449,69	3316756,00
646	692451,09	3316754,56
645	692450,62	3316754,11
1014	692458,20	3316745,30
1015	692438,17	3316721,88
1016	692415,06	3316694,81
1017	692404,11	3316679,11
1018	692395,91	3316667,35
1019	692369,78	3316629,87
1020	692340,82	3316588,32
1021	692319,32	3316557,49
782	692304,64	3316536,43
781	692312,85	3316530,72

Изм. № подл.	Подпись и дата	Взам. инв. №

Изм.	Кол.уч.	Лист	№ док.	Подпись	Дата

16/04-С/04.20-ПМТ

Лист

47

1022	692327,52	3316551,77
1023	692349,02	3316582,61
1024	692377,99	3316624,15
1025	692404,12	3316661,63
1026	692423,26	3316689,10
1027	692445,77	3316715,38
1028	692466,21	3316739,29
1029	692487,97	3316730,14
1030	692565,81	3316672,20
767	692628,88	3316623,39
774	692632,22	3316628,40
773	692633,20	3316628,25
772	692687,85	3316585,37
771	692684,78	3316580,13
1031	692686,27	3316578,98
1032	692724,16	3316550,81
1033	692760,71	3316597,38
1034	692785,54	3316626,09
1035	692791,91	3316628,19
639	692792,32	3316628,33
638	692799,75	3316641,32
1036	692798,99	3316641,07
1037	692779,79	3316634,72
1038	692749,94	3316597,17
731	692749,85	3316597,08
735	692751,71	3316595,74
734	692749,29	3316592,50
733	692747,07	3316594,11
1039	692747,03	3316594,06
1040	692723,77	3316563,53
741	692695,82	3316584,33
740	692695,81	3316584,32
739	692694,34	3316585,33
738	692693,58	3316584,21
744	692690,05	3316586,60
743	692690,98	3316587,98
745	692685,20	3316592,45
748	692674,21	3316600,74
747	692654,92	3316615,30
746	692655,19	3316615,67
696	692650,04	3316619,66
695	692649,96	3316619,54
694	692649,73	3316619,21
720	692630,94	3316633,31

Изм. № подл.	Подпись и дата	Взам. инв. №
Изм.	Кол.уч.	Лист
№ док.	Подпись	Дата

16/04-С/04.20-ПМТ						Лист
						48

719	692614,81	3316645,18
718	692578,78	3316671,44
717	692546,03	3316695,40
716	692529,70	3316707,46
715	692513,18	3316719,10
714	692504,95	3316725,70
713	692490,04	3316737,39
712	692481,54	3316743,69
1041	692467,81	3316749,47
721	692457,84	3316761,04
724	692456,13	3316759,40
723	692454,73	3316760,83
722	692456,54	3316762,55
1042	692442,42	3316778,95
1043	692416,04	3316809,58
1044	692411,50	3316813,59
652	692409,92	3316814,99
681	692408,33	3316812,77
680	692405,86	3316814,58
679	692406,99	3316816,15
678	692403,72	3316818,73
677	692377,88	3316839,16
676	692374,51	3316842,64
675	692328,83	3316874,07
674	692292,23	3316900,47
673	692269,37	3316916,92
672	692249,43	3316931,28
671	692236,09	3316941,10
670	692221,66	3316951,61
669	692219,40	3316957,02
668	692222,35	3316961,11
1045	692220,45	3316963,14
1046	692234,48	3316981,98
1047	692251,18	3317004,40
1048	692268,48	3317034,08
750	692277,53	3317049,60
749	692276,63	3317048,37
770	692661,40	3316598,22
769	692635,17	3316618,85
768	692634,96	3316618,68
648	692541,34	3316702,28
702	692549,83	3316695,82
701	692553,83	3316692,84
700	692559,54	3316688,60

Изм. № подл.	Подпись и дата	Взам. инв. №
Изм.	Кол.уч.	Лист
№ док.	Подпись	Дата

16/04-С/04.20-ПМТ

Лист

49

699	692584,25	3316670,26
698	692591,19	3316665,12
697	692593,24	3316663,61
1049	692571,85	3316680,17
649	692541,62	3316702,67
1050	691070,67	3316719,79
1051	691073,66	3316729,01
1052	691070,77	3316729,99
1053	691079,92	3316757,03
1054	691091,55	3316753,12
1055	691092,85	3316756,99
1056	691124,60	3316746,31
1057	691114,20	3316715,39
1058	691079,83	3316726,95
1059	691079,77	3316726,81
1060	691079,72	3316726,67
1061	691079,67	3316726,53
1062	691078,52	3316722,97
1063	691078,41	3316722,54
1064	691078,33	3316722,11
1065	691078,29	3316721,66
1066	691078,29	3316721,22
1067	691078,33	3316720,77
1068	691078,41	3316720,33
1069	691078,53	3316719,90
1070	691078,68	3316719,49
1071	691078,87	3316719,08
1072	691079,10	3316718,70
1073	691079,36	3316718,34
1074	691079,65	3316718,00
1075	691079,97	3316717,69
1076	691080,32	3316717,41
1077	691080,69	3316717,17
1078	691081,08	3316716,95
1079	691081,49	3316716,77
1080	691082,61	3316719,68
1081	691117,97	3316707,79
1082	691132,20	3316750,08
1083	691089,23	3316764,53
1084	691090,68	3316768,94
1085	691102,68	3316778,86
1086	691117,65	3316791,25
1087	691117,07	3316821,83
1088	691116,48	3316852,34

Изм. № подл.	Подпись и дата	Взам. инв. №

Изм.	Кол.уч.	Лист	№ док.	Подпись	Дата

16/04-С/04.20-ПМТ

Лист

50

1089	691109,61	3316857,86
1090	691107,79	3316859,32
1091	691118,94	3316880,25
1092	691131,48	3316903,80
1093	691136,69	3316907,48
1094	691144,13	3316912,74
460	691146,83	3316920,06
467	691144,25	3316921,92
466	691134,46	3316929,06
1095	691131,90	3316922,13
1096	691127,06	3316918,76
1097	691119,93	3316913,80
1098	691105,09	3316885,90
1099	691088,87	3316855,41
1100	691097,83	3316848,23
1101	691101,73	3316845,10
1102	691102,27	3316816,98
1103	691102,63	3316797,87
1104	691090,68	3316788,12
1105	691075,72	3316775,90
1106	691070,53	3316760,10
1107	691067,92	3316752,12
1108	691069,11	3316751,73
1109	691059,15	3316721,24
1110	691052,03	3316699,46
1111	691047,04	3316700,01
1112	691034,03	3316701,42
495	691029,03	3316686,74
494	691038,62	3316683,89
1113	691040,91	3316690,62
1114	691045,96	3316690,07
1115	691059,01	3316688,65
1116	691068,65	3316718,13
1117	691069,35	3316720,28
552	691095,92	3318038,81
553	691091,47	3318033,34
1118	691099,57	3318028,04
1119	691102,12	3318030,48
1120	691109,54	3318021,59
1121	691115,54	3318014,42
1122	691126,26	3318003,99
1123	691128,18	3318002,54
1124	691128,21	3318002,52
1125	691128,27	3318002,47

Изм. № подл.	Подпись и дата	Взам. инв. №

Изм.	Кол.уч.	Лист	№ док.	Подпись	Дата

16/04-С/04.20-ПМТ

Лист

51

1126	691137,31	3317995,63
1127	691150,10	3317987,69
1128	691155,82	3317984,21
1129	691161,60	3317980,08
1130	691173,12	3317976,48
1131	691187,95	3317975,23
1132	691212,53	3317973,59
1133	691238,57	3317972,20
1134	691238,19	3317970,16
1135	691253,68	3317966,65
1136	691255,71	3317968,59
1137	691272,39	3317962,76
1138	691284,39	3317957,41
1139	691293,91	3317953,48
1140	691320,95	3317942,39
1141	691336,44	3317934,89
1142	691337,27	3317936,49
1143	691366,34	3317925,95
1144	691368,29	3317924,02
1145	691370,21	3317917,58
1146	691363,89	3317896,18
1147	691359,73	3317880,27
1148	691358,03	3317878,32
1149	691356,76	3317878,54
1150	691354,79	3317868,98
1151	691355,05	3317868,91
1152	691355,55	3317866,75
1153	691362,83	3317864,69
1154	691363,41	3317866,03
1155	691393,00	3317858,94
1156	691428,87	3317847,77
1157	691469,46	3317837,37
573	691483,18	3317832,39
577	691494,28	3317828,87
576	691493,49	3317827,65
1158	691494,45	3317827,17
1159	691548,42	3317799,83
1160	691584,19	3317782,21
1161	691599,30	3317777,05
1162	691613,80	3317772,09
1163	691624,50	3317766,81
1164	691635,00	3317761,63
1165	691648,29	3317750,92
1166	691661,91	3317739,95

Изм. № подл.	Подпись и дата	Взам. инв. №

Изм.	Кол.уч.	Лист	№ док.	Подпись	Дата

16/04-С/04.20-ПМТ

Лист

52

1167	691672,32	3317730,62
1168	691674,37	3317728,78
585	691680,56	3317723,23
584	691681,73	3317724,35
583	691684,79	3317721,70
580	691708,39	3317700,52
579	691726,32	3317682,88
578	691724,35	3317681,11
1169	691732,12	3317673,61
1170	691742,10	3317663,07
1171	691742,12	3317663,08
1172	691742,18	3317662,99
1173	691745,39	3317659,60
1174	691768,73	3317624,90
1175	691792,01	3317590,26
1176	691793,36	3317588,86
1177	691793,94	3317588,12
1178	691826,34	3317557,60
1179	691860,02	3317525,86
1180	691861,87	3317524,70
1181	691863,30	3317523,80
587	691876,71	3317515,37
590	691877,97	3317516,97
589	691892,87	3317506,57
588	691892,22	3317505,63
1182	691915,05	3317491,29
1183	691946,90	3317470,39
1184	691962,26	3317452,68
1185	691982,78	3317429,20
1186	692018,91	3317388,91
618	692044,34	3317363,38
617	692044,88	3317363,73
616	692051,49	3317358,27
620	692051,49	3317358,28
619	692065,19	3317346,16
1187	692065,71	3317345,78
1188	692063,66	3317342,46
1189	692068,65	3317337,66
1190	692071,78	3317332,61
1191	692074,06	3317328,93
1192	692062,74	3317313,06
1193	692057,51	3317305,75
1194	692038,82	3317279,62
1195	692002,16	3317307,02

Изм. № подл.	Подпись и дата	Взам. инв. №
Изм.	Кол.уч.	Лист
№ док.	Подпись	Дата

16/04-С/04.20-ПМТ						Лист
						53

1196	691971,46	3317329,91
1197	691948,83	3317340,99
1198	691922,07	3317354,09
1199	691918,57	3317346,70
1200	691906,11	3317352,73
683	691866,41	3317371,98
682	691860,53	3317363,72
1201	691901,75	3317343,74
1202	691923,21	3317333,33
1203	691926,76	3317340,66
1204	691944,43	3317332,01
1205	691966,23	3317321,34
1206	691996,18	3317299,01
1207	692036,95	3317268,54
1208	692074,24	3317241,34
780	692085,06	3317233,45
779	692089,91	3317241,52
778	692090,12	3317242,14
1209	692080,13	3317249,42
1210	692046,87	3317273,68
1211	692065,24	3317300,05
1212	692070,07	3317306,99
1213	692069,01	3317307,86
1214	692083,39	3317328,90
1215	692113,27	3317318,23
1216	692125,62	3317314,25
1217	692135,01	3317310,83
1218	692165,32	3317300,34
1219	692206,42	3317285,76
1220	692212,51	3317283,94
1221	692235,72	3317275,95
1222	692250,59	3317270,72
1223	692285,18	3317261,68
1224	692300,70	3317253,39
1225	692327,76	3317230,23
1226	692368,32	3317212,02
1227	692397,01	3317191,85
1228	692409,78	3317184,02
1229	692441,72	3317164,55
1230	692471,37	3317145,67
1231	692498,72	3317127,78
1232	692497,35	3317125,74
1233	692532,65	3317101,44
1234	692534,28	3317104,41

Изм. № подл.	Подпись и дата	Взам. инв. №

Изм.	Кол.уч.	Лист	№ док.	Подпись	Дата

16/04-С/04.20-ПМТ

1235	692536,84	3317104,61
1236	692559,70	3317087,80
1237	692572,04	3317084,10
1238	692598,31	3317067,88
1239	692604,74	3317065,97
1240	692627,91	3317053,01
1241	692629,86	3317052,39
1242	692629,34	3317051,21
1243	692633,39	3317048,79
1244	692633,69	3317048,61
1245	692664,16	3317029,59
1246	692676,04	3317021,14
1247	692693,03	3317008,59
1248	692722,67	3316993,82
1249	692743,42	3316981,74
1250	692759,25	3316973,25
1251	692776,43	3316964,23
1252	692801,46	3316949,35
1253	692815,99	3316940,76
1254	692833,55	3316931,42
1255	692854,21	3316919,43
1256	692862,19	3316915,69
1257	692882,84	3316904,07
1258	692899,13	3316895,45
1259	692925,12	3316880,43
1260	692948,24	3316868,22
1261	692961,16	3316862,99
1262	692976,92	3316854,53
1263	692979,77	3316855,22
1264	693005,83	3316840,17
1265	693020,04	3316831,98
1266	693025,59	3316824,15
1267	693071,44	3316797,77
1268	693090,68	3316789,01
1269	693091,14	3316785,79
1270	693072,21	3316761,99
1271	693039,12	3316720,40
642	693027,48	3316716,55
641	693036,51	3316709,01
1272	693043,92	3316711,45
1273	693076,98	3316752,38
1274	693101,65	3316782,94
1275	693100,35	3316792,00
1276	693096,13	3316794,36

Изм. № подл.	Подпись и дата	Взам. инв. №
Изм.	Кол.уч.	Лист
№ док.	Подпись	Дата

16/04-С/04.20-ПМТ

Лист

55

1277	693074,68	3316806,39
1278	693062,56	3316813,29
1279	693058,22	3316815,68
1280	693050,89	3316820,04
1281	693049,59	3316820,65
1282	693047,56	3316821,59
1283	693036,46	3316828,01
1283	693036,46	3316828,01
1283	693036,46	3316828,01
1284	693036,48	3316828,05
1285	693036,65	3316828,31
1286	693020,50	3316838,58
1287	693020,50	3316838,58
1288	693013,97	3316843,11
1288	693013,97	3316843,11
1289	692999,40	3316851,26
1290	692993,96	3316854,30
1291	692967,06	3316869,69
1292	692961,47	3316872,78
1293	692952,80	3316877,71
1293	692952,80	3316877,71
1294	692941,84	3316882,73
1295	692917,94	3316895,97
1296	692902,49	3316904,21
1297	692890,81	3316910,44
1298	692859,66	3316926,82
1299	692838,86	3316939,13
1300	692838,86	3316939,13
1301	692835,37	3316941,70
1302	692829,30	3316946,22
1302	692829,30	3316946,22
1303	692816,65	3316952,82
1304	692805,69	3316959,24
1305	692780,69	3316973,71
1306	692770,80	3316978,67
1307	692751,85	3316989,59
1308	692725,02	3317003,86
1309	692682,66	3317029,88
1310	692669,72	3317035,11
1311	692664,20	3317038,90
1312	692660,53	3317041,29
1313	692659,86	3317041,88
1314	692658,44	3317042,87
1315	692657,86	3317045,07

Изм. № подл.	Подпись и дата	Взам. инв. №
Изм.	Кол.уч.	Лист
№ док.	Подпись	Дата

16/04-С/04.20-ПМТ

Продолжение приложения № 2

61

1316	692637,19	3317057,76
629	692631,90	3317061,01
635	692632,14	3317058,08
634	692631,78	3317057,24
633	692629,70	3317057,95
632	692629,79	3317058,19
631	692629,34	3317062,64
1317	692616,29	3317070,96
1318	692608,00	3317075,07
1319	692588,20	3317084,34
1320	692538,27	3317114,23
1321	692531,52	3317118,66
1322	692486,99	3317145,21
1323	692442,69	3317173,90
1324	692411,76	3317192,38
1325	692365,65	3317221,86
1326	692335,19	3317242,04
1327	692306,37	3317261,70
1328	692289,16	3317270,89
1329	692243,17	3317286,37
1330	692219,60	3317292,08
1331	692209,43	3317295,30
1332	692146,48	3317315,82
1333	692136,16	3317319,20
1334	692126,22	3317323,64
1335	692082,92	3317339,59
1336	692077,53	3317342,32
1337	692076,64	3317343,75
1338	692067,52	3317353,61
624	692059,20	3317362,59
628	692058,55	3317361,72
627	692036,85	3317380,34
626	692039,01	3317382,90
1339	692026,18	3317395,78
1340	691990,27	3317435,82
1341	691975,24	3317453,02
591	691974,52	3317453,81
595	691961,57	3317468,10
614	691955,31	3317473,92
613	691954,26	3317474,20
612	691946,94	3317480,77
797	691946,91	3317480,47
798	691946,84	3317480,19
799	691946,71	3317479,92

Изм. № подл.	Подпись и дата	Взам. инв. №

Изм.	Кол.уч.	Лист	№ док.	Подпись	Дата

16/04-С/04.20-ПМТ

Лист

57

800	691946,54	3317479,67
801	691946,33	3317479,46
802	691946,09	3317479,29
803	691945,81	3317479,16
804	691945,53	3317479,09
805	691945,23	3317479,06
806	691944,93	3317479,10
807	691944,65	3317479,17
808	691944,38	3317479,30
809	691944,13	3317479,47
810	691943,92	3317479,68
811	691943,75	3317479,93
812	691943,62	3317480,20
813	691943,55	3317480,48
814	691943,52	3317480,78
815	691943,56	3317481,08
816	691943,63	3317481,36
817	691943,76	3317481,63
818	691943,93	3317481,88
819	691944,14	3317482,09
820	691944,39	3317482,26
821	691944,66	3317482,39
602	691944,94	3317482,46
601	691944,70	3317482,58
600	691944,43	3317482,99
599	691938,15	3317486,69
598	691929,53	3317493,08
597	691929,88	3317493,52
1342	691920,46	3317499,71
1343	691868,62	3317532,27
1344	691867,19	3317533,16
1345	691866,17	3317533,80
1346	691833,20	3317564,87
1347	691800,28	3317595,90
1348	691777,02	3317630,48
1349	691753,22	3317665,87
1350	691739,22	3317680,65
1351	691714,39	3317704,63
1352	691689,56	3317728,59
1353	691681,05	3317736,23
1354	691678,99	3317738,07
1355	691668,39	3317747,57
1356	691654,57	3317758,71
1357	691640,41	3317770,11

Изм. № подл.	Подпись и дата	Взам. инв. №

Изм.	Кол.уч.	Лист	№ док.	Подпись	Дата	16/04-С/04.20-ПМТ	Лист
							58

1396	691163,87	3317991,85
1397	691142,77	3317997,05
1398	691124,82	3318011,86
561	691124,37	3318012,54
563	691120,37	3318014,50
562	691121,86	3318016,41
1399	691115,55	3318026,15
510	691112,91	3318029,59
518	691110,55	3318027,46
517	691105,94	3318030,66
516	691102,66	3318032,94
515	691097,88	3318036,26
514	691098,59	3318036,97
922	692123,78	3317324,22
957	692123,65	3317324,21
956	692123,52	3317324,18
955	692123,40	3317324,12
954	692123,30	3317324,05
953	692123,20	3317323,95
952	692123,13	3317323,85
951	692123,07	3317323,73
950	692123,04	3317323,60
949	692123,03	3317323,47
948	692123,04	3317323,34
947	692123,07	3317323,21
946	692123,13	3317323,09
945	692123,20	3317322,99
944	692123,30	3317322,89
943	692123,39	3317322,82
942	692123,51	3317322,76
941	692123,64	3317322,73
940	692123,77	3317322,72
939	692123,90	3317322,73
938	692124,03	3317322,76
937	692124,15	3317322,82
936	692124,26	3317322,89
935	692124,36	3317322,99
934	692124,43	3317323,09
933	692124,49	3317323,21
932	692124,52	3317323,34
931	692124,53	3317323,47
930	692124,52	3317323,60
929	692124,49	3317323,73
928	692124,43	3317323,85

Изм. № подл.	Подпись и дата	Взам. инв. №

Изм.	Кол.уч.	Лист	№ док.	Подпись	Дата

16/04-С/04.20-ПМГ

927	692124,36	3317323,95
926	692124,26	3317324,05
925	692124,16	3317324,12
924	692124,04	3317324,18
923	692123,91	3317324,21
886	692125,42	3317321,56
921	692125,29	3317321,55
920	692125,16	3317321,52
919	692125,04	3317321,46
918	692124,94	3317321,39
917	692124,84	3317321,29
916	692124,77	3317321,19
915	692124,71	3317321,07
914	692124,68	3317320,95
913	692124,67	3317320,82
912	692124,68	3317320,69
911	692124,70	3317320,55
910	692124,76	3317320,43
909	692124,83	3317320,33
908	692124,93	3317320,23
907	692125,03	3317320,16
906	692125,15	3317320,10
905	692125,28	3317320,07
904	692125,41	3317320,06
903	692125,54	3317320,07
902	692125,67	3317320,10
901	692125,79	3317320,16
900	692125,89	3317320,23
899	692125,99	3317320,33
898	692126,06	3317320,43
897	692126,12	3317320,55
896	692126,16	3317320,68
895	692126,17	3317320,81
894	692126,16	3317320,94
893	692126,13	3317321,07
892	692126,07	3317321,19
891	692126,00	3317321,29
890	692125,90	3317321,39
889	692125,80	3317321,46
888	692125,68	3317321,52
887	692125,55	3317321,55
1400	688613,66	3320363,67
1	688614,84	3320363,81
45	688613,20	3320367,23

Изм. № подл.	Подпись и дата	Взам. инв. №
Изм.	Кол.уч.	Лист
№ док.	Подпись	Дата

16/04-С/04.20-ПМГ

651	692520,85	3316717,33
650	692520,63	3316718,30
1401	692492,97	3316738,89
711	692489,21	3316740,47
710	692490,90	3316739,20
709	692496,76	3316734,66
708	692506,18	3316727,30
707	692514,37	3316720,72
706	692520,26	3316716,47
666	692228,06	3316955,04
665	692226,13	3316952,37
664	692231,30	3316948,57
1402	692232,52	3316950,29
448	691164,71	3317010,97
464	691158,21	3316993,37
463	691162,50	3316991,27
462	691171,62	3316987,23
439	691178,54	3317005,96
449	691170,12	3317008,95
342	691173,42	3317034,57
1403	691172,30	3317031,53
446	691172,23	3317031,35
445	691172,71	3317031,76
444	691174,41	3317031,98
443	691183,62	3317028,74
442	691186,83	3317028,43
343	691187,38	3317029,92
885	691175,05	3317038,96
340	691175,12	3317039,01
339	691175,22	3317039,11
338	691175,29	3317039,21
339	691175,22	3317039,11
340	691175,12	3317039,01
1404	692240,83	3317146,14
755	692252,13	3317137,82
754	692248,97	3317133,54
1405	692258,07	3317126,84
1406	692277,97	3317112,92
1407	692275,71	3317108,41
1408	692270,79	3317098,58
1409	692273,72	3317081,09
1410	692276,09	3317066,99
752	692272,77	3317061,29
751	692280,90	3317055,39

Изм. № подл.	Подпись и дата	Взам. инв. №

Изм.	Кол.уч.	Лист	№ док.	Подпись	Дата

16/04-С/04.20-ПМГ

1411	692286,55	3317065,08
1412	692283,58	3317082,74
1413	692281,19	3317097,02
1414	692284,65	3317103,93
1415	692290,78	3317116,16
786	692282,38	3317122,04
787	692282,34	3317122,03
788	692282,12	3317122,01
789	692281,90	3317122,04
790	692281,70	3317122,09
791	692281,50	3317122,19
792	692281,32	3317122,31
793	692281,17	3317122,46
794	692281,06	3317122,64
795	692280,96	3317122,84
796	692280,91	3317123,04
785	692280,91	3317123,07
1416	692263,90	3317134,97
1417	692245,39	3317148,54
777	692099,04	3317235,63
776	692098,58	3317235,08
775	692093,57	3317227,24
1418	692117,77	3317209,59
1419	692153,48	3317183,55
1420	692187,05	3317159,07
760	692195,30	3317160,38
759	692203,93	3317171,88
1421	692195,21	3317170,49
1422	692189,58	3317169,60
1423	692159,37	3317191,63
1424	692123,66	3317217,67
436	691640,38	3317541,10
435	691636,86	3317535,89
434	691635,25	3317531,33
1425	691644,06	3317530,91
1426	691650,46	3317526,33
1427	691690,14	3317497,94
1428	691703,77	3317488,16
1429	691723,50	3317472,94
1430	691732,87	3317465,71
1431	691742,80	3317458,05
1432	691774,70	3317432,73
1433	691806,53	3317407,47
1434	691828,03	3317388,38

Изм. № подл.	Подпись и дата	Взам. инв. №

Изм.	Кол.уч.	Лист	№ док.	Подпись	Дата

16/04-С/04.20-ПМГ

1435	691850,16	3317368,75
685	691854,68	3317366,56
684	691860,71	3317374,75
1436	691855,76	3317377,14
1437	691834,67	3317395,86
1438	691812,96	3317415,13
1439	691780,92	3317440,56
1440	691748,96	3317465,93
1441	691738,98	3317473,63
1442	691729,61	3317480,86
1443	691709,74	3317496,19
1444	691695,97	3317506,07
1445	691656,39	3317534,38
1446	691647,49	3317540,75
483	690812,07	3317850,42
1447	690807,88	3317841,23
1448	690836,65	3317815,65
1449	690863,02	3317792,21
1450	690886,69	3317778,01
1451	690898,74	3317770,24
1452	690947,79	3317738,60
1453	690970,98	3317723,64
501	690985,65	3317714,55
500	690991,58	3317724,97
499	691205,27	3317583,29
498	691198,68	3317579,08
1454	691218,72	3317565,85
1455	691259,45	3317538,97
1456	691302,19	3317510,77
1457	691324,39	3317496,12
1458	691386,05	3317456,22
1459	691409,53	3317441,02
1460	691429,30	3317428,23
314	691430,61	3317415,03
313	691444,11	3317422,97
312	691444,87	3317419,81
1461	691444,67	3317421,80
488	691449,13	3317423,66
491	691446,45	3317433,37
1462	691442,00	3317431,52
1463	691441,58	3317435,72
1464	691416,81	3317451,75
1465	691393,06	3317467,13
468	691350,45	3317494,70

Изм. № подл.	Подпись и дата	Взам. инв. №
Изм.	Кол.уч.	Лист
№ док.	Подпись	Дата

16/04-С/04.20-ПМГ

1492	691491,37	3317462,79
457	691488,41	3317458,03
456	691496,75	3317452,51
1493	691499,86	3317457,50
1494	691507,05	3317469,05
1495	691509,32	3317467,59
1496	691520,08	3317460,64
1497	691547,63	3317503,91
1498	691569,94	3317538,96
1499	691571,80	3317537,93
1500	691578,79	3317534,06
1501	691616,75	3317532,23
438	691619,70	3317532,08
437	691626,21	3317541,78
1502	691617,24	3317542,21
1503	691581,60	3317543,94
1504	691576,65	3317546,68
454	690882,39	3317988,15
1505	690877,07	3317982,27
1506	690869,11	3317972,85
1507	690862,58	3317959,91
1508	690856,26	3317947,41
1509	690832,81	3317895,95
1510	690814,75	3317856,32
481	690813,18	3317852,86
480	690824,29	3317845,99
1511	690824,32	3317846,04
1512	690826,53	3317850,88
1513	690845,06	3317891,54
1514	690867,96	3317941,79
1515	690874,09	3317953,94
1516	690880,00	3317965,64
1517	690886,83	3317973,73
450	690893,11	3317980,67
535	691026,64	3318083,81
558	691025,45	3318081,81
560	691024,38	3318079,91
559	691017,03	3318067,73
1518	690997,85	3318035,66
1519	690980,52	3318007,87
1520	690980,24	3318007,42
1521	690966,73	3318015,57
1522	690954,03	3318023,23
1523	690943,73	3318029,41

Изм. № подл.	Подпись и дата	Взам. инв. №

Изм.	Кол.уч.	Лист	№ док.	Подпись	Дата

16/04-С/04.20-ПМГ

1524	690920,32	3318043,45
1525	690908,10	3318022,39
1526	690898,70	3318006,18
1527	690888,09	3317994,45
453	690887,82	3317994,15
452	690898,54	3317986,67
1528	690909,23	3317998,49
1529	690918,49	3318014,45
1530	690924,93	3318025,56
1531	690949,91	3318010,58
1532	690983,51	3317990,42
1533	690990,48	3318002,30
1534	691012,02	3318039,01
1535	691034,61	3318074,81
541	691034,66	3318074,78
536	691036,58	3318077,83
520	691051,68	3318069,99
519	691051,07	3318069,11
540	691065,65	3318059,66
550	691065,84	3318059,93
1536	691065,07	3318060,45
1537	691051,71	3318069,96
530	690984,68	3318112,13
529	690980,06	3318111,80
528	690978,57	3318109,16
1538	690995,18	3318099,36
556	691004,01	3318096,60
531	691004,88	3318098,24
1539	690949,70	3318493,75
1540	690967,66	3318458,22
1541	690978,45	3318462,86
1542	690980,56	3318463,76
1543	691001,59	3318420,78
1544	691022,42	3318378,21
1545	691023,48	3318376,04
1546	690991,51	3318326,31
1547	690970,89	3318294,33
1548	690934,92	3318238,54
1549	690916,73	3318210,26
1804	690907,19	3318195,42
1803	690918,08	3318188,38
1799	690918,60	3318189,18
1801	690924,28	3318198,59
1800	690924,54	3318198,43

Изм. № подл.	Подпись и дата	Взам. инв. №

Изм.	Кол.уч.	Лист	№ док.	Подпись	Дата

16/04-С/04.20-ПМГ

1564	690928,54	3318204,65
1565	690945,82	3318231,52
1566	690982,70	3318288,71
1567	691002,41	3318319,29
267	691033,47	3318367,61
270	690980,51	3318477,85
1568	690975,92	3318475,88
1569	690973,74	3318474,95
1570	690959,42	3318503,27
258	690951,14	3318519,65
263	690944,20	3318516,40
262	690938,19	3318516,52
1550	690903,95	3318190,38
1551	690889,65	3318168,14
1552	690919,16	3318148,42
1553	690919,56	3318148,15
1554	690939,86	3318134,58
1555	690957,28	3318123,27
1556	690961,78	3318119,06
527	690972,23	3318112,90
526	690971,34	3318128,48
1557	690968,88	3318129,94
1558	690960,52	3318135,94
1559	690951,84	3318142,18
1560	690927,60	3318158,38
1561	690923,22	3318161,30
1562	690907,45	3318171,84
1563	690914,83	3318183,32
1571	690986,78	3318480,55
269	690985,21	3318479,87
268	691036,73	3318372,67
1572	691038,34	3318375,18
1573	691035,96	3318380,03
1574	691032,82	3318386,45
1575	691012,99	3318426,99
199	690843,47	3318719,88
198	690845,17	3318712,84
197	690849,98	3318682,92
196	690849,96	3318678,67
1576	690855,61	3318667,63
1577	690876,20	3318627,32
1578	690906,92	3318567,19
1579	690921,70	3318538,26
1580	690924,56	3318532,65

Изм. № подл.	Подпись и дата	Взам. инв. №

Изм.	Кол.уч.	Лист	№ док.	Подпись	Дата

16/04-С/04.20-ПМГ

265	690930,11	3318521,80
264	690933,30	3318521,74
1581	690935,08	3318522,68
261	690935,58	3318521,69
260	690943,10	3318521,54
259	690948,83	3318524,22
1582	690940,72	3318540,27
1583	690938,55	3318539,12
1584	690936,40	3318537,98
1585	690935,50	3318539,74
1586	690933,00	3318544,63
1587	690916,20	3318577,52
1588	690887,51	3318633,69
1589	690866,83	3318674,16
217	690777,15	3318808,49
216	690777,38	3318807,05
1590	690780,68	3318802,10
218	690783,49	3318797,88
1591	690481,24	3319130,58
229	690457,00	3319117,51
228	690457,83	3319116,98
227	690469,48	3319109,51
1592	690479,33	3319114,81
1593	690488,50	3319106,50
1594	690500,61	3319095,53
1595	690519,63	3319083,42
1596	690538,24	3319071,57
1597	690555,05	3319060,23
1598	690571,74	3319048,97
1599	690585,24	3319038,12
1600	690598,97	3319027,09
222	690605,05	3319022,55
224	690605,41	3319022,32
223	690611,26	3319017,91
1601	690612,36	3319017,09
1602	690625,64	3319007,16
1603	690631,90	3319002,36
235	690632,11	3319002,20
234	690642,78	3318994,15
233	690650,04	3318987,56
1604	690651,24	3318986,55
1605	690664,42	3318975,47
1606	690674,53	3318966,53
1607	690684,54	3318957,66

Изм. № подл.	Подпись и дата	Взам. инв. №
Изм.	Кол.уч.	Лист
№ док.	Подпись	Дата

16/04-С/04.20-ПМГ

1643	690027,47	3319259,78
1644	690050,57	3319238,62
1645	690065,21	3319225,64
1646	690062,96	3319222,86
1647	690056,91	3319215,46
1648	690060,07	3319207,91
1649	690128,87	3319147,85
1650	690134,04	3319143,79
1651	690169,38	3319116,09
1652	690213,28	3319082,68
1653	690248,96	3319055,53
1654	690271,83	3319041,95
1655	690294,52	3319028,49
1656	690297,05	3319027,08
1657	690306,64	3319021,73
1658	690323,07	3319012,57
1659	690332,52	3319029,60
1660	690338,80	3319040,92
166	690367,07	3319055,62
171	690366,84	3319067,64
170	690366,79	3319070,10
1661	690329,36	3319050,63
1662	690322,11	3319037,58
1663	690318,03	3319030,23
1664	690311,67	3319033,78
1665	690306,42	3319036,70
1666	690300,99	3319039,73
1667	690278,51	3319053,07
1668	690256,22	3319066,30
1669	690223,58	3319091,14
1670	690177,31	3319126,35
1671	690144,42	3319152,13
1672	690137,14	3319157,84
1673	690074,61	3319212,41
1674	690076,66	3319215,05
1675	690083,24	3319223,18
1676	690079,07	3319226,42
1677	690075,95	3319229,16
1678	690059,17	3319244,08
1679	690056,66	3319246,82
1680	690058,54	3319248,95
1681	690035,08	3319270,36
1682	689993,01	3319307,91
237	689975,85	3319324,30

Изм. № подл.	Подпись и дата	Взам. инв. №

Изм.	Кол.уч.	Лист	№ док.	Подпись	Дата

16/04-С/04.20-ПМГ

252	689974,29	3319324,99
251	689965,35	3319328,55
250	689949,99	3319330,85
249	689940,29	3319330,32
248	689928,64	3319328,79
247	689920,62	3319325,40
246	689897,96	3319311,76
245	689904,09	3319322,77
244	689905,61	3319325,74
243	689906,93	3319324,54
242	689908,81	3319325,23
241	689927,59	3319333,15
240	689949,08	3319335,31
239	689964,99	3319333,89
238	689966,37	3319333,36
178	690411,61	3319093,40
1683	690380,35	3319077,14
169	690376,70	3319075,25
168	690376,75	3319072,85
167	690376,97	3319060,77
1684	690386,74	3319065,85
172	690418,19	3319082,20
179	690412,61	3319091,70
231	690443,73	3319110,42
176	690420,49	3319098,03
175	690421,47	3319096,36
174	690427,07	3319086,83
225	690455,51	3319102,00
232	690444,30	3319110,05
273	689700,94	3319346,28
272	689698,21	3319345,64
271	689687,63	3319344,85
1685	689696,67	3319320,57
1686	689707,67	3319311,17
194	689715,82	3319304,22
193	689725,58	3319302,76
1687	689751,56	3319311,99
1688	689779,03	3319321,75
1689	689789,68	3319318,88
1690	689804,46	3319314,89
253	689811,77	3319321,45
257	689804,26	3319332,13
1691	689801,04	3319329,24
1692	689791,83	3319331,73

Имя, № подл.	Взам. инв. №
	Подпись и дата

Изм.	Кол.уч.	Лист	№ док.	Подпись	Дата

16/04-С/04.20-ПМГ

1693	689778,50	3319335,32
1694	689748,46	3319324,65
1695	689722,61	3319315,47
1696	689715,73	3319321,34
1697	689707,65	3319328,24
1698	689830,69	3319355,84
1699	689813,45	3319340,38
256	689809,60	3319336,92
255	689810,69	3319335,36
254	689817,06	3319326,19
1700	689820,68	3319329,44
1701	689832,08	3319339,66
1702	689840,90	3319334,14
1703	689851,46	3319327,52
191	689852,52	3319324,66
190	689858,10	3319326,77
189	689864,79	3319328,88
1704	689862,09	3319336,17
1705	689847,26	3319345,45
280	689674,62	3319379,84
1706	689681,72	3319360,74
276	689684,21	3319354,07
275	689696,21	3319354,85
274	689697,64	3319355,14
1707	689693,64	3319365,89
277	689690,13	3319375,35
102	689637,37	3319589,07
101	689632,10	3319585,85
1708	689636,92	3319576,58
1709	689622,22	3319565,29
1710	689603,31	3319550,77
1711	689591,59	3319528,07
148	689580,29	3319506,18
147	689580,35	3319506,20
146	689580,57	3319506,22
145	689580,79	3319506,20
144	689581,01	3319506,13
143	689581,21	3319506,04
142	689581,39	3319505,91
141	689581,55	3319505,75
140	689581,68	3319505,57
139	689581,77	3319505,37
138	689581,83	3319505,15
165	689581,85	3319504,93

Изм. № подл.	Подпись и дата	Взам. инв. №
Изм.	Кол.уч.	Лист
№ док.	Подпись	Дата

16/04-С/04.20-ПМГ

164	689581,83	3319504,71
163	689581,77	3319504,49
162	689581,68	3319504,29
161	689581,54	3319504,11
160	689581,38	3319503,95
159	689581,20	3319503,82
158	689581,00	3319503,73
157	689580,78	3319503,68
156	689580,56	3319503,66
155	689580,34	3319503,68
154	689580,12	3319503,74
153	689579,92	3319503,83
152	689579,74	3319503,96
151	689579,58	3319504,12
150	689579,46	3319504,30
149	689579,39	3319504,45
1712	689578,86	3319503,43
1713	689614,30	3319460,76
1714	689644,87	3319423,96
1715	689647,69	3319420,55
1716	689667,57	3319398,78
279	689673,58	3319382,65
278	689689,09	3319378,16
1717	689676,57	3319411,88
1718	689659,36	3319430,72
1719	689658,02	3319432,33
1720	689626,80	3319469,92
1721	689597,31	3319505,43
1722	689605,63	3319521,56
1723	689615,47	3319540,60
1724	689632,89	3319553,98
134	689641,66	3319562,06
137	689637,31	3319571,61
104	689643,07	3319592,85
103	689640,82	3319591,19
136	689640,81	3319591,18
135	689641,01	3319571,37
129	689641,30	3319570,77
128	689650,41	3319578,76
132	689645,68	3319583,62
133	689642,75	3319580,50
130	689645,89	3319577,55
131	689648,82	3319580,68
1725	688844,90	3320433,69

Изм. № подл.	Подпись и дата	Взам. инв. №

Изм.	Кол.уч.	Лист	№ док.	Подпись	Дата

16/04-С/04.20-ПМГ

1726	688821,42	3320429,00
1727	688791,68	3320423,06
1728	688767,75	3320418,28
111	688706,08	3320405,97
110	688696,61	3320398,50
109	688685,37	3320391,78
1729	688685,13	3320391,14
1730	688683,79	3320387,67
116	688677,18	3320386,87
115	688676,82	3320386,66
8	688707,04	3320390,71
100	688711,80	3320391,34
1731	688770,98	3320403,16
1732	688796,31	3320408,21
1733	688822,34	3320413,41
1734	688841,70	3320417,27
1735	688908,89	3320373,05
1736	688923,52	3320363,42
1737	688941,67	3320351,48
1738	688976,58	3320328,50
1739	688978,39	3320324,49
1740	688981,40	3320317,84
1741	689042,26	3320277,85
1742	689066,39	3320262,35
1743	689068,48	3320261,00
832	689071,82	3320258,75
833	689071,92	3320258,77
822	689072,05	3320258,78
823	689072,18	3320258,77
824	689072,31	3320258,74
825	689072,43	3320258,68
826	689072,53	3320258,61
827	689072,63	3320258,51
828	689072,70	3320258,41
829	689072,76	3320258,29
830	689072,79	3320258,16
831	689072,80	3320258,09
1744	689107,79	3320234,50
1745	689149,29	3320206,60
1746	689169,73	3320192,86
1747	689232,58	3320151,20
1748	689252,88	3320137,75
1749	689315,94	3320095,96
1750	689335,96	3320082,69

Изм. № подл.	Подпись и дата	Взам. инв. №

Изм.	Кол.уч.	Лист	№ док.	Подпись	Дата

16/04-С/04.20-ПМГ

1781	689325,19	3320108,38
1782	689261,44	3320150,63
1783	689241,84	3320163,63
1784	689178,32	3320205,72
1785	689158,62	3320218,98
1786	689117,13	3320246,88
1787	689076,99	3320273,92
1788	689075,51	3320274,87
1789	689050,70	3320290,81
1790	689049,99	3320291,28
1791	688993,65	3320328,29
1792	688992,14	3320331,64
1793	688988,83	3320338,96
1794	688948,55	3320365,47
1795	688931,01	3320377,01
1796	688917,24	3320386,07
834	689072,77	3320261,83
869	689072,64	3320261,82
868	689072,51	3320261,79
867	689072,39	3320261,73
866	689072,29	3320261,66
865	689072,19	3320261,56
864	689072,12	3320261,46
863	689072,06	3320261,34
862	689072,03	3320261,21
861	689072,01	3320261,08
860	689072,02	3320260,95
859	689072,05	3320260,82
858	689072,11	3320260,70
857	689072,18	3320260,60
856	689072,28	3320260,50
855	689072,38	3320260,43
854	689072,50	3320260,37
853	689072,63	3320260,34
852	689072,76	3320260,33
851	689072,89	3320260,34
850	689073,02	3320260,37
849	689073,14	3320260,43
848	689073,24	3320260,50
847	689073,34	3320260,60
846	689073,41	3320260,70
845	689073,47	3320260,82
844	689073,50	3320260,95
843	689073,51	3320261,08

Изм. № подл.	Подпись и дата	Взам. инв. №

Изм.	Кол.уч.	Лист	№ док.	Подпись	Дата

16/04-С/04.20-ПМГ

5	691426.82	3317375.69
6	691433.18	3317389.16
7	691431.63	3317404.72
8	691429.29	3317428.23
9	691409.53	3317441.02
10	691386.05	3317456.22
11	691324.39	3317496.12
12	691302.19	3317510.77
13	691259.45	3317538.97
14	691218.72	3317565.85
15	691194.56	3317581.80
16	691169.03	3317598.21
17	691134.84	3317620.18
18	691089.05	3317649.62
19	691050.75	3317674.23
20	691043.12	3317678.95
21	691032.61	3317685.47
22	690991.82	3317710.73
23	690970.98	3317723.64
24	690947.79	3317738.60
25	690898.74	3317770.24
26	690886.69	3317778.01
27	690863.02	3317792.21
28	690836.65	3317815.65
29	690807.88	3317841.23
30	690812.08	3317850.45
31	690814.75	3317856.32
32	690832.81	3317895.95
33	690856.26	3317947.41
34	690862.58	3317959.91
35	690869.11	3317972.85
36	690877.07	3317982.27
37	690888.09	3317994.45
38	690898.70	3318006.18
39	690908.10	3318022.39
40	690920.32	3318043.45
41	690954.03	3318023.23
42	690980.24	3318007.42
43	690997.85	3318035.65
44	691026.66	3318083.84
45	691005.62	3318096.09
46	690995.18	3318099.36
47	690961.78	3318119.06
48	690957.28	3318123.27

Изм. № подл.	Подпись и дата	Взам. инв. №

Изм.	Кол.уч.	Лист	№ док.	Подпись	Дата

16/04-С/04.20-ПМТ

Лист

80

49	690939.86	3318134.58
50	690919.16	3318148.42
51	690889.65	3318168.14
52	690904.92	3318191.89
53	690916.73	3318210.26
54	690934.92	3318238.54
55	690970.89	3318294.33
56	690991.51	3318326.31
57	691023.48	3318376.04
58	691022.42	3318378.21
59	691001.59	3318420.77
60	690980.56	3318463.76
61	690978.45	3318462.86
62	690967.66	3318458.22
63	690949.70	3318493.75
64	690935.08	3318522.68
65	690930.82	3318520.42
66	690924.56	3318532.65
67	690921.70	3318538.26
68	690906.92	3318567.19
69	690876.20	3318627.32
70	690855.61	3318667.63
71	690830.70	3318716.36
72	690815.86	3318745.40
73	690807.34	3318762.07
74	690780.68	3318802.10
75	690749.90	3318848.31
76	690725.43	3318885.05
77	690709.69	3318903.02
78	690690.71	3318924.70
79	690700.48	3318934.84
80	690703.69	3318938.17
81	690695.76	3318946.24
82	690684.54	3318957.66
83	690674.52	3318966.53
84	690664.42	3318975.47
85	690651.24	3318986.55
86	690638.10	3318997.59
87	690631.90	3319002.36
88	690625.64	3319007.16
89	690612.36	3319017.09
90	690598.97	3319027.09
91	690585.24	3319038.12
92	690571.74	3319048.97

Изм. № подл.	Подпись и дата	Взам. инв. №
Изм.	Кол.уч.	Лист
№ док.	Подпись	Дата

16/04-С/04.20-ПМТ						Лист
						81

93	690555.05	3319060.23
94	690538.24	3319071.57
95	690519.63	3319083.42
96	690500.61	3319095.53
97	690488.50	3319106.50
98	690479.33	3319114.81
99	690459.25	3319103.99
100	690426.21	3319086.37
101	690386.74	3319065.85
102	690338.80	3319040.92
103	690332.51	3319029.60
104	690323.07	3319012.57
105	690306.64	3319021.73
106	690297.05	3319027.08
107	690294.52	3319028.49
108	690271.83	3319041.95
109	690248.96	3319055.53
110	690213.28	3319082.68
111	690169.38	3319116.09
112	690134.04	3319143.79
113	690128.87	3319147.85
114	690060.07	3319207.91
115	690056.91	3319215.46
116	690062.96	3319222.86
117	690065.21	3319225.64
118	690050.57	3319238.62
119	690027.47	3319259.77
120	689984.21	3319298.38
121	689959.98	3319321.48
122	689919.04	3319313.40
123	689913.54	3319313.44
124	689910.78	3319310.09
125	689890.98	3319306.79
126	689876.90	3319304.35
127	689861.05	3319301.61
128	689855.24	3319317.31
129	689851.46	3319327.52
130	689840.90	3319334.14
131	689832.08	3319339.66
132	689820.68	3319329.44
133	689804.46	3319314.89
134	689789.68	3319318.88
135	689779.03	3319321.75
136	689751.55	3319311.99

Изм. № подл.	Подпись и дата	Взам. инв. №

Изм.	Кол.уч.	Лист	№ док.	Подпись	Дата

16/04-С/04.20-ПМТ

137	689719.89	3319300.74
138	689707.67	3319311.17
139	689696.67	3319320.56
140	689681.72	3319360.74
141	689667.57	3319398.78
142	689647.69	3319420.55
143	689644.87	3319423.96
144	689614.30	3319460.76
145	689578.86	3319503.43
146	689591.59	3319528.07
147	689603.31	3319550.77
148	689622.22	3319565.29
149	689636.92	3319576.58
150	689625.58	3319598.37
151	689611.60	3319625.25
152	689614.99	3319654.20
153	689618.36	3319683.02
154	689622.07	3319698.73
155	689626.20	3319721.13
156	689633.54	3319730.65
157	689632.48	3319770.14
158	689614.08	3319812.27
159	689599.60	3319845.41
160	689581.51	3319861.70
161	689562.72	3319878.62
162	689550.42	3319888.49
163	689539.36	3319897.37
164	689527.42	3319897.56
165	689512.04	3319897.81
166	689476.28	3319926.77
167	689440.99	3319955.34
168	689420.71	3319997.29
169	689401.49	3320037.04
170	689335.96	3320082.69
171	689315.94	3320095.96
172	689252.88	3320137.75
173	689232.58	3320151.20
174	689169.73	3320192.86
175	689149.29	3320206.60
176	689107.79	3320234.50
177	689068.48	3320261.00
178	689066.39	3320262.35
179	689042.26	3320277.85
180	688981.40	3320317.84

Изм. № подл.	Подпись и дата	Взам. инв. №

Изм.	Кол.уч.	Лист	№ док.	Подпись	Дата

16/04-С/04.20-ПМТ

181	688978.39	3320324.49
182	688976.58	3320328.50
183	688941.67	3320351.48
184	688923.52	3320363.42
185	688908.89	3320373.05
186	688841.70	3320417.27
187	688822.34	3320413.41
188	688796.31	3320408.21
189	688770.98	3320403.16
190	688700.95	3320389.17
191	688698.95	3320383.99
192	688694.89	3320373.43
193	688657.39	3320368.90
194	688613.66	3320363.67
195	688611.67	3320378.91
196	688654.65	3320384.15
197	688683.79	3320387.67
198	688685.13	3320391.14
199	688689.57	3320402.68
200	688767.75	3320418.28
201	688791.68	3320423.06
202	688821.42	3320429.00
203	688844.90	3320433.69
204	688917.24	3320386.07
205	688931.01	3320377.01
206	688948.54	3320365.47
207	688988.83	3320338.95
208	688992.14	3320331.64
209	688993.65	3320328.29
210	689049.99	3320291.28
211	689050.70	3320290.81
212	689075.51	3320274.87
213	689076.99	3320273.92
214	689117.13	3320246.88
215	689158.62	3320218.97
216	689178.32	3320205.72
217	689241.84	3320163.62
218	689261.44	3320150.63
219	689325.19	3320108.38
220	689344.65	3320095.48
221	689413.65	3320047.42
222	689434.32	3320004.67
223	689453.41	3319965.19
224	689485.87	3319938.90

Изм. № подл.	Подпись и дата	Взам. инв. №

Изм.	Кол.уч.	Лист	№ док.	Подпись	Дата

16/04-С/04.20-ПМТ

225	689517.63	3319913.19
226	689528.69	3319913.01
227	689544.91	3319912.75
228	689559.74	3319900.84
229	689572.74	3319890.40
230	689592.07	3319873.00
231	689612.44	3319854.66
232	689628.25	3319818.47
233	689647.86	3319773.57
234	689647.06	3319736.25
235	689644.93	3319699.31
236	689640.05	3319685.54
237	689633.22	3319676.88
238	689631.12	3319645.42
239	689630.62	3319628.26
240	689637.87	3319602.85
241	689653.45	3319572.91
242	689632.89	3319553.98
243	689615.47	3319540.60
244	689605.63	3319521.55
245	689597.31	3319505.43
246	689626.80	3319469.92
247	689658.02	3319432.33
248	689659.36	3319430.72
249	689676.57	3319411.88
250	689693.64	3319365.89
251	689707.65	3319328.24
252	689715.73	3319321.34
253	689722.61	3319315.47
254	689748.46	3319324.65
255	689778.50	3319335.32
256	689791.83	3319331.73
257	689801.04	3319329.24
258	689813.45	3319340.38
259	689830.69	3319355.84
260	689847.26	3319345.45
261	689862.09	3319336.17
262	689866.80	3319323.45
263	689869.47	3319316.23
264	689875.21	3319317.22
265	689882.73	3319318.53
266	689884.06	3319320.86
267	689887.73	3319327.31
268	689923.68	3319333.47

Изм. № подл.	Подпись и дата	Взам. инв. №

Изм.	Кол.уч.	Лист	№ док.	Подпись	Дата

16/04-С/04.20-ПМТ

269	689959.78	3319339.65
270	689993.01	3319307.91
271	690035.08	3319270.35
272	690058.53	3319248.95
273	690056.66	3319246.82
274	690059.17	3319244.08
275	690075.95	3319229.16
276	690079.07	3319226.42
277	690083.24	3319223.18
278	690076.66	3319215.05
279	690074.61	3319212.41
280	690137.14	3319157.84
281	690144.42	3319152.13
282	690177.31	3319126.35
283	690223.58	3319091.14
284	690256.22	3319066.30
285	690278.51	3319053.07
286	690300.99	3319039.73
287	690306.42	3319036.70
288	690311.67	3319033.77
289	690318.03	3319030.23
290	690322.11	3319037.58
291	690329.36	3319050.63
292	690380.35	3319077.14
293	690419.41	3319097.46
294	690454.05	3319115.92
295	690481.24	3319130.58
296	690496.34	3319116.90
297	690508.50	3319105.88
298	690526.72	3319094.28
299	690545.30	3319082.45
300	690562.34	3319070.96
301	690579.44	3319059.42
302	690593.29	3319048.29
303	690606.92	3319037.34
304	690620.15	3319027.46
305	690633.48	3319017.50
306	690639.82	3319012.62
307	690646.22	3319007.70
308	690659.57	3318996.48
309	690672.89	3318985.29
310	690683.15	3318976.22
311	690693.48	3318967.07
312	690705.99	3318954.33

Изм. № подл.	Подпись и дата	Взам. инв. №

Изм.	Кол.уч.	Лист	№ док.	Подпись	Дата

16/04-С/04.20-ПМТ

313	690721.78	3318938.26
314	690711.77	3318927.86
315	690710.38	3318926.45
316	690722.99	3318912.57
317	690738.76	3318893.55
318	690749.35	3318879.72
319	690763.00	3318856.16
320	690792.99	3318810.08
321	690818.39	3318768.62
322	690824.86	3318756.28
323	690842.01	3318722.74
324	690866.83	3318674.16
325	690887.51	3318633.69
326	690916.20	3318577.52
327	690933.00	3318544.63
328	690935.50	3318539.74
329	690936.40	3318537.98
330	690938.55	3318539.12
331	690940.72	3318540.27
332	690959.42	3318503.27
333	690973.74	3318474.95
334	690975.92	3318475.88
335	690986.78	3318480.55
336	691012.99	3318426.99
337	691032.82	3318386.45
338	691035.96	3318380.03
339	691038.34	3318375.18
340	691002.41	3318319.29
341	690982.70	3318288.71
342	690945.82	3318231.52
343	690928.54	3318204.65
344	690916.76	3318186.32
345	690907.44	3318171.84
346	690927.60	3318158.38
347	690951.84	3318142.18
348	690960.52	3318135.94
349	690968.88	3318129.94
350	691003.12	3318109.74
351	691041.91	3318086.85
352	691039.34	3318082.59
353	691047.08	3318076.16
354	691045.56	3318074.38
355	691051.71	3318069.96
356	691065.07	3318060.45

Изм. № подл.	Подпись и дата	Взам. инв. №
Изм.	Кол.уч.	Лист
№ док.	Подпись	Дата

16/04-С/04.20-ПМТ

357	691099.02	3318037.40
358	691101.16	3318039.52
359	691109.30	3318034.31
360	691115.55	3318026.15
361	691124.82	3318011.86
362	691142.77	3317997.05
363	691163.87	3317991.85
364	691179.87	3317984.76
365	691209.32	3317981.57
366	691209.32	3317980.68
367	691217.96	3317980.86
368	691239.89	3317976.83
369	691243.01	3317976.96
370	691248.82	3317975.35
371	691253.15	3317979.92
372	691276.77	3317971.35
373	691298.87	3317962.70
374	691300.34	3317960.55
375	691299.44	3317958.41
376	691315.72	3317950.87
377	691316.06	3317950.18
378	691322.97	3317947.51
379	691347.12	3317937.81
380	691374.14	3317928.29
381	691376.04	3317921.84
382	691376.28	3317917.81
383	691371.50	3317900.61
384	691373.81	3317899.88
385	691367.29	3317875.01
386	691382.29	3317870.67
387	691381.98	3317868.70
388	691395.40	3317865.72
389	691431.38	3317857.04
390	691454.06	3317850.67
391	691490.23	3317840.52
392	691494.73	3317838.23
393	691498.97	3317836.09
394	691552.89	3317808.78
395	691588.04	3317791.46
396	691602.54	3317786.51
397	691617.65	3317781.34
398	691628.93	3317775.77
399	691640.41	3317770.11
400	691654.56	3317758.71

Изм. № подл.	Подпись и дата	Взам. инв. №

Изм.	Кол.уч.	Лист	№ док.	Подпись	Дата

16/04-С/04.20-ПМТ

401	691668.39	3317747.57
402	691678.99	3317738.07
403	691681.05	3317736.23
404	691689.56	3317728.59
405	691714.39	3317704.63
406	691739.22	3317680.65
407	691753.22	3317665.87
408	691777.02	3317630.48
409	691800.28	3317595.90
410	691833.20	3317564.87
411	691866.17	3317533.80
412	691867.19	3317533.16
413	691868.62	3317532.27
414	691920.46	3317499.71
415	691953.55	3317477.99
416	691969.80	3317459.25
417	691990.27	3317435.82
418	692026.18	3317395.78
419	692058.65	3317363.19
420	692067.52	3317353.61
421	692076.64	3317343.75
422	692077.53	3317342.32
423	692082.92	3317339.59
424	692126.21	3317323.64
425	692136.16	3317319.20
426	692146.48	3317315.82
427	692209.43	3317295.30
428	692219.59	3317292.08
429	692243.17	3317286.37
430	692289.16	3317270.89
431	692306.37	3317261.70
432	692335.19	3317242.04
433	692365.65	3317221.86
434	692411.76	3317192.38
435	692442.69	3317173.90
436	692486.99	3317145.21
437	692531.52	3317118.66
438	692538.27	3317114.23
439	692588.20	3317084.34
440	692608.00	3317075.07
441	692616.29	3317070.96
442	692631.83	3317061.05
443	692657.86	3317045.07
444	692658.43	3317042.87

Изм. № подл.	Подпись и дата	Взам. инв. №

Изм.	Кол.уч.	Лист	№ док.	Подпись	Дата

16/04-С/04.20-ПМТ

445	692669.72	3317035.11
446	692682.66	3317029.88
447	692725.02	3317003.86
448	692751.85	3316989.59
449	692770.80	3316978.67
450	692780.69	3316973.71
451	692805.69	3316959.24
452	692816.65	3316952.82
453	692829.30	3316946.22
454	692838.86	3316939.13
455	692859.66	3316926.82
456	692890.81	3316910.44
457	692902.49	3316904.21
458	692917.94	3316895.97
459	692941.84	3316882.73
460	692952.80	3316877.71
461	692961.47	3316872.78
462	692967.06	3316869.68
463	692993.96	3316854.30
464	693013.97	3316843.11
465	693020.50	3316838.58
466	693031.46	3316831.61
467	693036.65	3316828.31
468	693036.46	3316828.01
469	693047.56	3316821.59
470	693050.89	3316820.04
471	693074.68	3316806.39
472	693100.35	3316792.00
473	693101.65	3316782.94
474	693043.92	3316711.45
475	692785.54	3316626.09
476	692760.71	3316597.38
477	692724.16	3316550.81
478	692686.27	3316578.98
479	692565.81	3316672.20
480	692487.97	3316730.14
481	692466.21	3316739.29
482	692445.77	3316715.38
483	692423.26	3316689.10
484	692404.12	3316661.63
485	692377.99	3316624.15
486	692349.02	3316582.61
487	692327.52	3316551.77
488	692295.16	3316505.34

Изм. № подл.	Подпись и дата	Взам. инв. №

Изм.	Кол.уч.	Лист	№ док.	Подпись	Дата

16/04-С/04.20-ПМТ

489	692286.96	3316511.06
490	692319.32	3316557.48
491	692340.82	3316588.32
492	692369.78	3316629.87
493	692395.91	3316667.35
494	692404.11	3316679.11
495	692415.06	3316694.81
496	692438.17	3316721.88
497	692458.20	3316745.30
498	692434.84	3316772.42
499	692408.91	3316802.54
500	692404.88	3316806.10
501	692400.60	3316809.88
502	692385.14	3316823.55
503	692323.31	3316872.15
504	692317.61	3316875.22
505	692311.22	3316878.67
506	692252.30	3316922.00
507	692226.22	3316942.38
508	692218.12	3316951.00
509	692207.43	3316962.40
510	692226.46	3316987.95
511	692242.83	3317009.92
512	692259.84	3317039.11
513	692276.09	3317066.99
514	692273.72	3317081.09
515	692270.79	3317098.58
516	692275.71	3317108.41
517	692277.97	3317112.92
518	692258.07	3317126.84
519	692244.58	3317136.76
520	692244.40	3317136.70
521	692239.38	3317135.08
522	692219.05	3317149.63
523	692202.44	3317161.52
524	692196.78	3317160.62
525	692187.05	3317159.07
526	692153.48	3317183.55
527	692117.77	3317209.59
528	692074.24	3317241.34
529	692036.95	3317268.54
530	691996.18	3317299.01
531	691966.23	3317321.34
532	691944.43	3317332.01

Изм. № подл.	Подпись и дата	Взам. инв. №

Изм.	Кол.уч.	Лист	№ док.	Подпись	Дата

16/04-С/04.20-ПМТ

533	691926.76	3317340.66
534	691923.21	3317333.33
535	691901.75	3317343.74
536	691850.16	3317368.75
537	691828.03	3317388.38
538	691806.53	3317407.47
539	691774.70	3317432.73
540	691742.80	3317458.05
541	691732.87	3317465.71
542	691723.50	3317472.94
543	691703.77	3317488.16
544	691690.14	3317497.94
545	691644.06	3317530.91
546	691616.75	3317532.22
547	691578.79	3317534.06
548	691571.80	3317537.93
549	691569.94	3317538.96
550	691547.63	3317503.91
551	691520.08	3317460.64
552	691509.32	3317467.59
553	691507.05	3317469.05
554	691499.86	3317457.50
555	691489.14	3317440.28
556	691464.45	3317430.02
557	691444.67	3317421.80
558	691446.17	3317406.77
559	691448.19	3317386.67
560	691441.78	3317373.16
561	691436.10	3317361.20
562	691430.68	3317344.47
563	691425.05	3317327.09
564	691405.46	3317287.37
565	691398.02	3317272.30
566	691376.56	3317228.79
567	691353.78	3317182.62
568	691330.32	3317135.05
569	691308.77	3317091.07
570	691277.59	3317079.87
571	691250.03	3317069.98
572	691237.80	3317049.14
573	691222.80	3317023.56
574	691201.47	3317028.50
575	691188.01	3317031.62
576	691184.41	3317021.88

Изм. № подл.	Подпись и дата	Взам. инв. №

Изм.	Кол.уч.	Лист	№ док.	Подпись	Дата

16/04-С/04.20-ПМТ

577	691179.29	3317008.01
578	691167.10	3316974.98
579	691144.13	3316912.74
580	691136.69	3316907.48
581	691131.48	3316903.80
582	691118.94	3316880.25
583	691107.79	3316859.31
584	691109.61	3316857.86
585	691116.48	3316852.34
586	691117.07	3316821.83
587	691117.65	3316791.25
588	691102.68	3316778.86
589	691090.68	3316768.94
590	691089.23	3316764.52
591	691132.20	3316750.08
592	691117.97	3316707.79
593	691082.61	3316719.68
594	691081.45	3316717.24
595	691081.13	3316715.84
596	691069.35	3316720.28
597	691059.01	3316688.65
598	691045.96	3316690.07
599	691040.91	3316690.61
600	691035.95	3316676.06
601	691028.94	3316654.67
602	691020.39	3316628.58
603	691010.91	3316631.51
604	691010.83	3316631.53
605	691008.22	3316623.53
606	691005.64	3316615.64
607	691006.08	3316615.50
608	691015.48	3316612.54
609	691011.58	3316589.43
610	691008.39	3316570.56
611	691005.03	3316552.83
612	691001.66	3316535.04
613	690999.28	3316524.90
614	690996.75	3316514.14
615	690994.05	3316509.56
616	690992.10	3316506.24
617	690987.69	3316491.70
618	690985.52	3316480.64
619	690977.85	3316450.80
620	690968.03	3316450.27

Изм. № подл.	Подпись и дата	Взам. инв. №

Изм.	Кол.уч.	Лист	№ док.	Подпись	Дата

16/04-С/04.20-ПМТ

621	690959.29	3316449.79
622	690958.77	3316459.75
623	690969.99	3316460.39
624	690974.89	3316470.41
625	690977.42	3316478.31
626	690978.45	3316482.22
627	690986.79	3316513.82
628	690989.71	3316524.94
629	690993.62	3316538.98
630	690996.68	3316551.03
631	690997.09	3316564.32
632	690998.55	3316572.33
633	691001.72	3316591.09
634	691004.17	3316605.62
635	691003.07	3316605.97
636	690993.00	3316609.14
637	690998.71	3316626.63
638	691004.38	3316643.99
639	691013.86	3316641.06
640	691013.95	3316641.04
641	691019.44	3316657.78
642	691026.47	3316679.23
643	691034.03	3316701.42
644	691047.04	3316700.01
645	691052.03	3316699.46
646	691059.14	3316721.24
647	691069.11	3316751.72
648	691067.91	3316752.12
649	691070.53	3316760.09
650	691075.72	3316775.90
651	691090.68	3316788.12
652	691102.63	3316797.87
653	691102.27	3316816.98
654	691101.73	3316845.10
655	691097.83	3316848.23
656	691088.87	3316855.41
657	691105.09	3316885.90
658	691119.93	3316913.80
659	691127.06	3316918.76
660	691131.90	3316922.13
661	691154.28	3316982.72
662	691165.99	3317014.46
663	691172.29	3317031.53
664	691178.72	3317048.93

Изм. № подл.	Подпись и дата	Взам. инв. №

Изм.	Кол.уч.	Лист	№ док.	Подпись	Дата

16/04-С/04.20-ПМТ

665	691201.14	3317043.70
666	691215.66	3317040.31
667	691226.33	3317058.72
668	691239.78	3317081.92
669	691270.78	3317092.95
670	691298.15	3317102.69
671	691307.23	3317121.10
672	691323.28	3317153.63
673	691350.69	3317209.21
674	691367.51	3317243.32
675	692046.86	3317273.68
676	692080.13	3317249.42
677	692123.66	3317217.67
678	692159.37	3317191.63
679	692189.58	3317169.60
680	692195.21	3317170.49
681	692204.92	3317172.04
682	692224.87	3317157.76
683	692241.10	3317146.15
684	692241.32	3317146.22
685	692246.38	3317147.85
686	692263.90	3317134.97
687	692290.78	3317116.16
688	692284.65	3317103.93
689	692281.19	3317097.02
690	692283.58	3317082.74
691	692286.55	3317065.08
692	692268.48	3317034.08
693	692251.18	3317004.40
694	692234.48	3316981.98
695	692220.45	3316963.14
696	692225.41	3316957.85
697	692232.52	3316950.29
698	692230.68	3316947.69
699	692253.64	3316930.71
700	692257.48	3316930.63
701	692316.58	3316887.14
702	692321.92	3316883.77
703	692328.15	3316879.30
704	692375.04	3316844.52
705	692390.33	3316831.21
706	692407.22	3316817.37
707	692411.50	3316813.59
708	692416.04	3316809.58

Изм. № подл.	Подпись и дата	Взам. инв. №

Изм.	Кол.уч.	Лист	№ док.	Подпись	Дата

16/04-С/04.20-ПМТ

709	692442.42	3316778.95
710	692467.81	3316749.47
711	692492.97	3316738.89
712	692571.85	3316680.17
713	692692.31	3316586.94
714	692723.77	3316563.53
715	692747.03	3316594.06
716	692747.24	3316594.34
717	692749.94	3316597.17
718	692779.79	3316634.72
719	693039.12	3316720.40
720	693091.14	3316785.79
721	693090.68	3316789.01
722	693071.44	3316797.77
723	693025.59	3316824.15
724	693020.04	3316831.98
725	693005.83	3316840.17
726	692979.77	3316855.22
727	692976.92	3316854.53
728	692961.16	3316862.99
729	692948.24	3316868.22
730	692925.12	3316880.43
731	692899.13	3316895.44
732	692882.84	3316904.07
733	692862.19	3316915.69
734	692854.21	3316919.43
735	692833.55	3316931.42
736	692815.99	3316940.76
737	692801.46	3316949.35
738	692776.43	3316964.23
739	692759.25	3316973.25
740	692743.42	3316981.74
741	692722.67	3316993.81
742	692693.03	3317008.59
743	692676.04	3317021.14
744	692664.16	3317029.59
745	692633.39	3317048.79
746	692629.34	3317051.21
747	692629.86	3317052.39
748	692627.91	3317053.01
749	692604.74	3317065.97
750	692598.31	3317067.88
751	692572.04	3317084.10
752	692559.70	3317087.80

Изм. № подл.	Подпись и дата	Взам. инв. №

Изм.	Кол.уч.	Лист	№ док.	Подпись	Дата

16/04-С/04.20-ПМТ

753	692536.84	3317104.61
754	692534.28	3317104.41
755	692532.65	3317101.44
756	692497.35	3317125.74
757	692498.72	3317127.78
758	692471.37	3317145.67
759	692441.72	3317164.55
760	692409.78	3317184.02
761	692397.01	3317191.85
762	692368.32	3317212.01
763	692327.76	3317230.22
764	692300.70	3317253.39
765	692285.18	3317261.68
766	692250.59	3317270.72
767	692235.72	3317275.94
768	692212.51	3317283.94
769	692206.42	3317285.76
770	692165.32	3317300.34
771	692135.01	3317310.83
772	692125.62	3317314.25
773	692113.27	3317318.23
774	692083.39	3317328.90
775	692069.01	3317307.85
776	692070.07	3317306.99
777	691442.00	3317431.52
778	691460.61	3317439.26
779	691482.34	3317448.28
780	691491.37	3317462.79
781	691503.93	3317482.97
782	691514.74	3317475.99
783	691517.05	3317474.50
784	691539.19	3317509.28
785	691566.56	3317552.27
786	691576.64	3317546.68
787	691581.60	3317543.93
788	691617.24	3317542.21
789	691647.49	3317540.75
790	691695.97	3317506.07
791	691709.74	3317496.19
792	691729.61	3317480.86
793	691738.98	3317473.63
794	691748.96	3317465.93
795	691780.92	3317440.56
796	691812.96	3317415.13

Изм. № подл.	Подпись и дата	Взам. инв. №

Изм.	Кол.уч.	Лист	№ док.	Подпись	Дата

16/04-С/04.20-ПМТ

797	691834.67	3317395.86
798	691855.76	3317377.14
799	691906.11	3317352.73
800	691918.57	3317346.70
801	691922.07	3317354.09
802	691948.83	3317340.99
803	691971.46	3317329.91
804	692002.16	3317307.02
805	692038.82	3317279.62
806	692062.74	3317313.06
807	692074.06	3317328.93
808	692071.78	3317332.61
809	692068.65	3317337.66
810	692063.66	3317342.46
811	692065.71	3317345.77
812	692051.44	3317356.26
813	692018.91	3317388.91
814	691982.78	3317429.20
815	691962.26	3317452.68
816	691946.90	3317470.39
817	691915.05	3317491.29
818	691863.30	3317523.80
819	691861.87	3317524.70
820	691860.02	3317525.85
821	691826.34	3317557.60
822	691792.60	3317589.39
823	691768.72	3317624.90
824	691745.39	3317659.60
825	691732.12	3317673.61
826	691707.44	3317697.43
827	691682.75	3317721.27
828	691674.37	3317728.78
829	691672.32	3317730.62
830	691661.91	3317739.95
831	691648.29	3317750.92
832	691635.00	3317761.63
833	691624.50	3317766.81
834	691613.80	3317772.09
835	691599.30	3317777.04
836	691584.19	3317782.21
837	691548.42	3317799.83
838	691494.45	3317827.17
839	691490.21	3317829.31
840	691486.58	3317831.15

Изм. № подл.	Подпись и дата	Взам. инв. №

Изм.	Кол.уч.	Лист	№ док.	Подпись	Дата

16/04-С/04.20-ПМТ

841	691469.46	3317837.37
842	691428.87	3317847.77
843	691393.00	3317858.94
844	691363.41	3317866.03
845	691362.83	3317864.69
846	691355.55	3317866.75
847	691355.05	3317868.91
848	691354.79	3317868.98
849	691356.76	3317878.54
850	691358.02	3317878.32
851	691359.73	3317880.26
852	691363.89	3317896.18
853	691370.21	3317917.58
854	691368.29	3317924.02
855	691366.34	3317925.94
856	691337.26	3317936.49
857	691336.44	3317934.88
858	691320.95	3317942.39
859	691293.91	3317953.48
860	691284.39	3317957.41
861	691272.39	3317962.76
862	691255.71	3317968.59
863	691253.68	3317966.65
864	691238.19	3317970.16
865	691238.57	3317972.20
866	691212.53	3317973.59
867	691187.94	3317975.23
868	691173.12	3317976.48
869	691161.60	3317980.08
870	691155.82	3317984.21
871	691150.10	3317987.69
872	691137.31	3317995.63
873	691126.26	3318003.99
874	691115.54	3318014.42
875	691109.54	3318021.59
876	691102.12	3318030.48
877	691099.57	3318028.04
878	691087.64	3318035.85
879	691073.86	3318047.23
880	691067.50	3318051.49
881	691067.03	3318051.17
882	691055.15	3318059.82
883	691055.94	3318061.05
884	691049.40	3318065.56

Изм. № подл.	Подпись и дата	Взам. инв. №

Изм.	Кол.уч.	Лист	№ док.	Подпись	Дата

16/04-С/04.20-ПМТ

885	691048.20	3318064.06
886	691044.86	3318066.26
887	691045.71	3318067.74
888	691034.61	3318074.81
889	691012.01	3318039.01
890	690983.51	3317990.42
891	690949.91	3318010.58
892	690924.93	3318025.56
893	690918.49	3318014.45
894	690909.23	3317998.49
895	690897.83	3317985.89
896	690886.83	3317973.73
897	690880.00	3317965.64
898	690874.09	3317953.94
899	690867.96	3317941.79
900	690845.06	3317891.54
901	690826.53	3317850.88
902	690824.32	3317846.04
903	690822.95	3317843.47
904	690845.98	3317824.70
905	690870.73	3317802.71
906	690893.54	3317789.02
907	690915.41	3317774.91
908	690954.97	3317749.40
909	690977.91	3317734.60
910	691005.50	3317717.51
911	691039.63	3317696.37
912	691049.45	3317690.29
913	691057.63	3317685.22
914	691103.73	3317655.59
915	691141.83	3317631.11
916	691174.49	3317610.11
917	691201.63	3317592.67
918	691225.81	3317576.71
919	691266.58	3317549.81
920	691309.27	3317521.63
921	691331.49	3317506.97
922	691393.06	3317467.13
923	691416.81	3317451.75
924	691441.58	3317435.72
925	691070.77	3316729.99
926	691079.91	3316757.03
927	691123.30	3316742.44
928	691114.20	3316715.39

Изм. № подл.	Подпись и дата	Взам. инв. №

Изм.	Кол.уч.	Лист	№ док.	Подпись	Дата

16/04-С/04.20-ПМТ

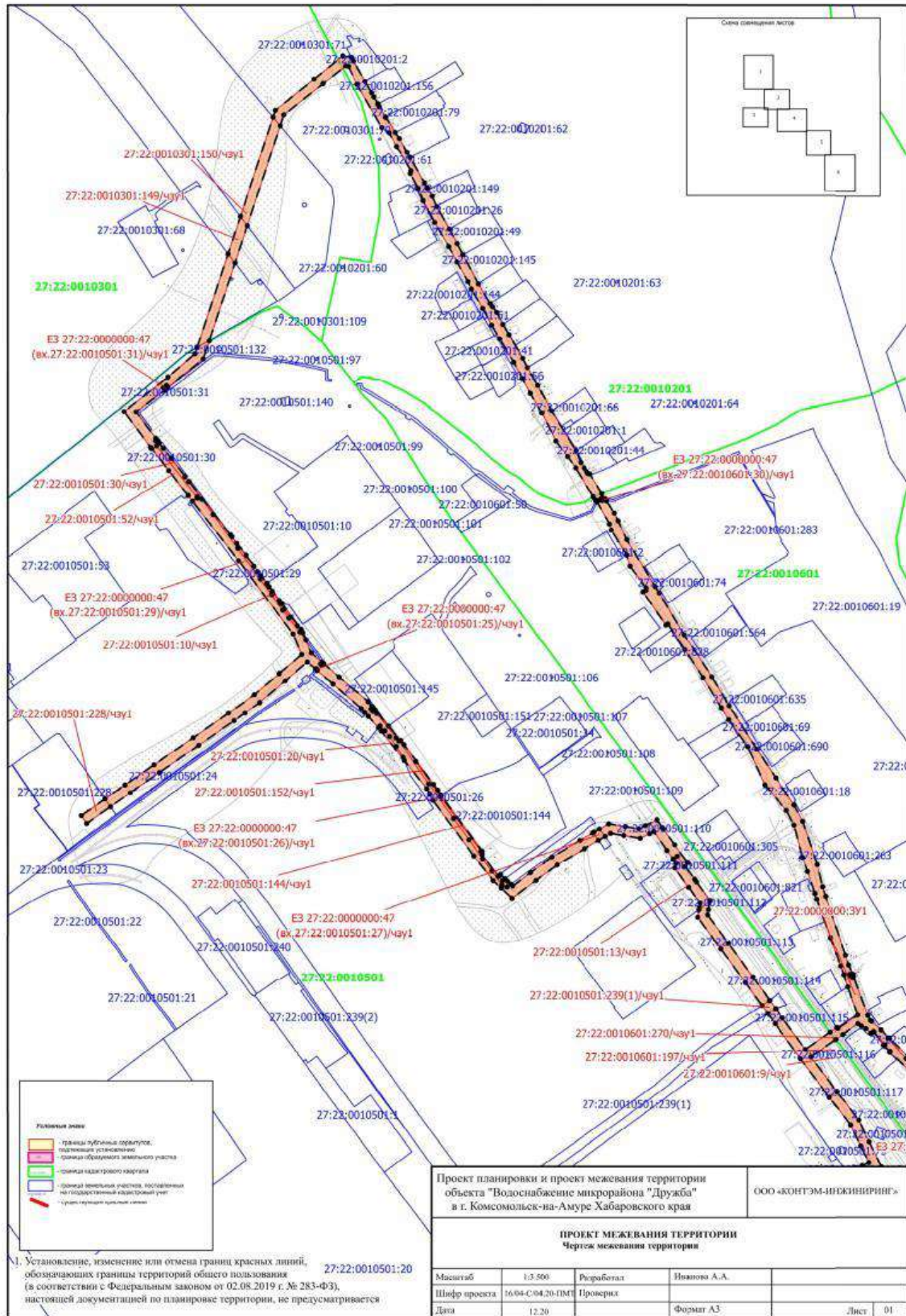
929	691123.30	3316742.44
930	691079.91	3316757.03
931	691070.77	3316729.99

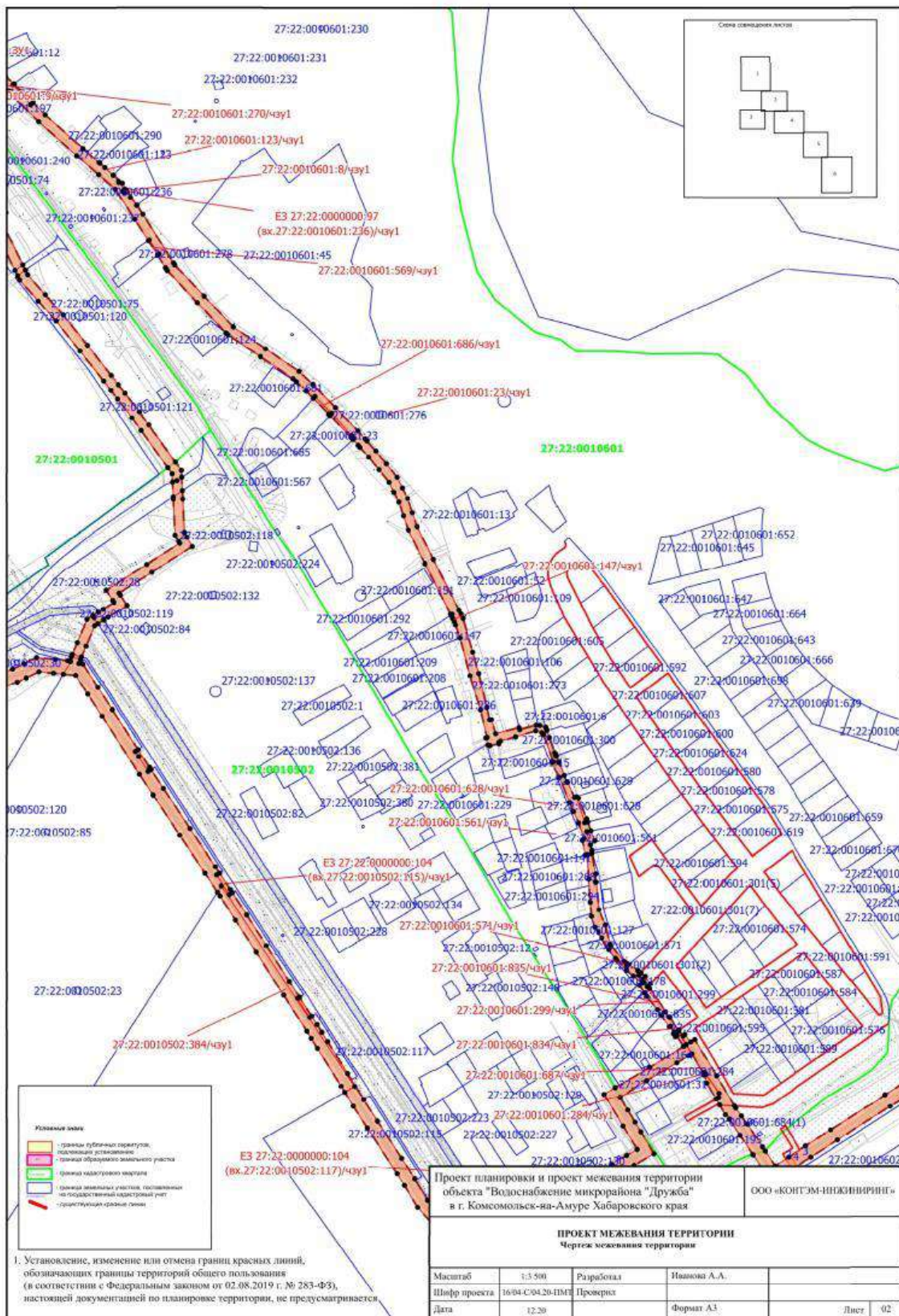
Изм. № посл.	Подпись и дата	Взам. инв. №					Лист
Изм.	Кол.уч.	Лист	№ док.	Подпись	Дата	16/04-С/04.20-ПМТ	Лист
							101

РАЗДЕЛ 2. ПРОЕКТ МЕЖЕВАНИЯ ТЕРРИТОРИИ. ГРАФИЧЕСКАЯ ЧАСТЬ

1. ЧЕРТЕЖ МЕЖЕВАНИЯ ТЕРРИТОРИИ

Изм. № подл.	Подпись и дата	Взам. инв. №					16/04-С/04.20-ПМТ	Лист
			Изм.	Кол.уч.	Лист	№ док.		Подпись





1. Установление, изменение или отмена границ красных линий, обозначающих границы территорий общего пользования (в соответствии с Федеральным законом от 02.08.2019 г. № 283-ФЗ), настоящей документацией по планировке территории, не предусматривается.

Проект планировки и проект межевания территории объекта "Волокнабжение микрорайона "Дружба" в г. Комсомольск-на-Амуре Хабаровского края		ООО «КОНТЭМ-ИНЖИНИРИНГ»	
ПРОЕКТ МЕЖЕВАНИЯ ТЕРРИТОРИИ Через межевания территории			
Масштаб	1:5 500	Разработал	Иванов А.А.
Шифр проекта	16/04-С/04-26-ПМТ	Проверил	
Дата	12.20	Формат А3	Лист 02

