



**АДМИНИСТРАЦИЯ
ГОРОДА КОМСОМОЛЬСКА-НА-АМУРЕ
ПОСТАНОВЛЕНИЕ**

16.10.2020 № 2173-па

г. Комсомольск-на-Амуре

О предоставлении Обществу с ограниченной ответственностью «РусСтрой-Инвест» разрешения на отклонение от предельных параметров разрешенного строительства земельного участка

В целях соблюдения прав человека на благоприятные условия жизнедеятельности, прав и законных интересов правообладателей земельных участков и объектов капитального строительства, на основании заявления Общества с ограниченной ответственностью «РусСтрой-Инвест», в соответствии со статьями 5.1, 40 Градостроительного кодекса Российской Федерации, решением Комсомольской-на-Амуре городской Думы от 06 ноября 2019 г. № 114 «Об утверждении Порядка организации и проведения публичных слушаний, общественных обсуждений на территории города Комсомольска-на-Амуре», учитывая результаты публичных слушаний от 08 октября 2020 г., рекомендации комиссии по подготовке проекта правил землепользования и застройки города Комсомольска-на-Амуре, администрация города Комсомольска-на-Амуре

ПОСТАНОВЛЯЕТ:

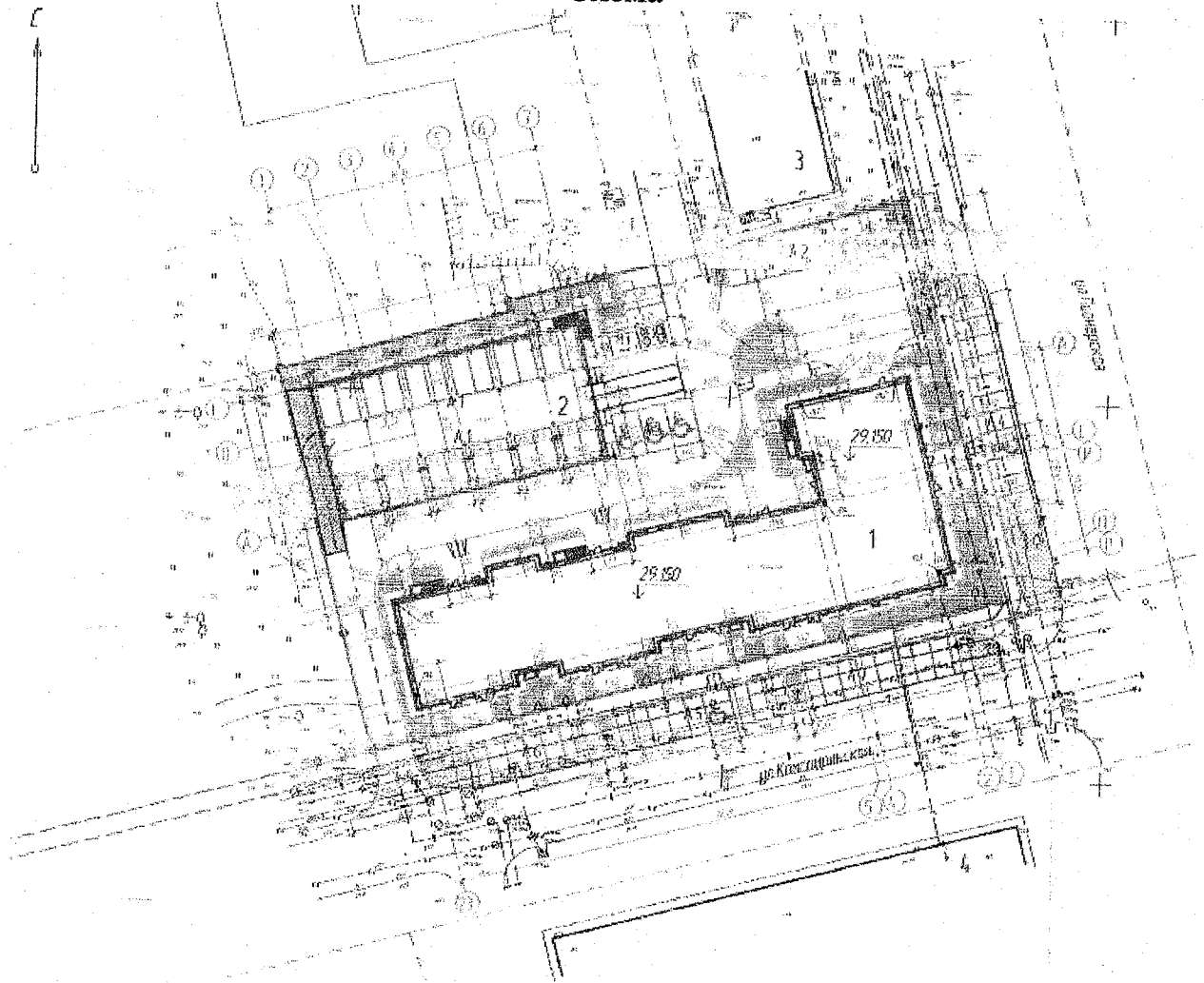
1. Предоставить Обществу с ограниченной ответственностью «РусСтрой-Инвест» разрешение на отклонение от предельных параметров разрешенного строительства земельного участка с кадастровым номером 27:22:0031202:248, расположенного в г. Комсомольске-на-Амуре, ул. Комсомольская, д. 16А, для среднеэтажной застройки, в части уменьшения минимальных отступов от западной границы земельного участка с 3 м до 0 м вдоль проектируемого навеса с эксплуатируемой кровлей, согласно приложению.
2. Опубликовать постановление в газете «Дальневосточный Комсомольск», разместить в официальном сетевом издании «ДВК-Медиа» и на официальном сайте органов местного самоуправления города Комсомольска-на-Амуре в информационно-телекоммуникационной сети «Интернет».

Глава города









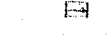



А.В. Жорник

**ПРИЛОЖЕНИЕ
к постановлению
администрации города
от 16.10.2020 № 2173-па**

Схема



Легенда обозначений

-  граница земельного участка с кадастровым номером 77-07/001/007/201/05-012/002/001
-  граница земельного участка с кадастровым номером 77-07/001/007/201/05-012/002/001
-  границы земельных участков системы государственной кадастровой регистрации в Едином государственном реестре недвижимости для государственных нужд Российской Федерации и муниципальных образований на территории МО Г.О. Город Косовский - ст. Аэропорт, 15 - 005, 01 и 15-005, 02
-  границы земельных участков системы государственной кадастровой регистрации в Едином государственном реестре недвижимости для государственных нужд Российской Федерации и муниципальных образований на территории МО Г.О. Город Косовский - ст. Аэропорт, 15 - 005, 01 и 15-005, 02
-  земельный участок с кадастровым номером 77-07/001/007/201/05-012/002/001
-  земельный участок с кадастровым номером 77-07/001/007/201/05-012/002/001
-  земельный участок с кадастровым номером 77-07/001/007/201/05-012/002/001
-  земельный участок с кадастровым номером 77-07/001/007/201/05-012/002/001
-  земельный участок с кадастровым номером 77-07/001/007/201/05-012/002/001
-  земельный участок с кадастровым номером 77-07/001/007/201/05-012/002/001
-  земельный участок с кадастровым номером 77-07/001/007/201/05-012/002/001
-  земельный участок с кадастровым номером 77-07/001/007/201/05-012/002/001