



**АДМИНИСТРАЦИЯ ГОРОДА  
КОМСОМОЛЬСКА-НА-АМУРЕ  
ПОСТАНОВЛЕНИЕ**

29.05.2024 № 1131-па

г. Комсомольск-на-Амуре

Об утверждении проектов схем расположения земельных участков, на которых расположены многоквартирные дома и иные входящие в состав такого дома объекты недвижимого имущества

В соответствии с пунктом 2.1 статьи 11.10 Земельного кодекса Российской Федерации, статьями 5.1, 45, 46 Градостроительного кодекса Российской Федерации, пунктом 4 статьи 16 Федерального закона от 29 декабря 2004 года № 189-ФЗ «О введении в действие Жилищного кодекса Российской Федерации», статьей 28 Федерального закона от 6 октября 2003 года № 131-ФЗ «Об общих принципах организации местного самоуправления в Российской Федерации», статьей 7 Федерального закона от 14 марта 2022 года № 58-ФЗ «О внесении изменений в отдельные законодательные акты Российской Федерации», Федеральным законом от 13 июля 2015 года № 218-ФЗ «О государственной регистрации недвижимости», приказом Федеральной службы государственной регистрации, кадастра и картографии от 10 ноября 2020 года № П/0412 «Об утверждении классификатора видов разрешенного использования земельных участков», решением Комсомольской-на-Амуре городской Думы от 14 октября 2009 года № 72 «Об утверждении Правил землепользования и застройки города Комсомольска-на-Амуре», решением Комсомольской-на-Амуре городской Думы от 6 ноября 2019 года № 114 «Об утверждении Порядка организации и проведения публичных слушаний, общественных обсуждений на территории города Комсомольска-на-Амуре», в целях соблюдения прав человека на благоприятные условия жизнедеятельности, прав и законных интересов правообладателей земельных участков и объектов капитального строительства, руководствуясь Уставом городского округа города Комсомольска-на-Амуре Хабаровского края, на основании муниципального контракта от 11 марта 2024 года № 24/09, заключенного Управлением архитектуры и градостроительства администрации города Комсомольска-на-Амуре Хабаровского края с ООО «ЭКСПА», администрация города Комсомольска-на-Амуре **ПОСТАНОВЛЯЕТ:**

1. Утвердить проекты схем расположения земельных участков,

на которых расположены многоквартирные дома и иные входящие в состав такого дома объекты недвижимого имущества (далее – Проекты схем) из земель населенных пунктов:

1) земельного участка площадью 4933 кв. м., в зоне многоэтажной жилой застройки Ж-1, в кадастровом квартале 27:22:0031401, имеющего местоположение: Хабаровский край, г. Комсомольск-на-Амуре, Бульвар Юности д.14 корпус 2, с видом разрешенного использования: «многоэтажная жилая застройка (высотная застройка)» (код 2.6), с целью эксплуатации многоквартирного дома, согласно приложению 1 к настоящему постановлению;

2) земельного участка площадью 4019 кв. м., в зоне среднеэтажной жилой застройки Ж-2, в кадастровом квартале 27:22:0020202, имеющего местоположение: Хабаровский край, г. Комсомольск-на-Амуре, ул. Каменная, д.20, с видом разрешенного использования: «среднеэтажная жилая застройка» (код классификатора 2.5), с целью эксплуатации многоквартирного дома, согласно приложению 2 к настоящему постановлению;

3) земельного участка площадью 4458 кв. м., в зоне среднеэтажной жилой застройки Ж-2, в кадастровом квартале 27:22:0020202, имеющего местоположение: Хабаровский край, г. Комсомольск-на-Амуре, ул. Каменная, д.22, с видом разрешенного использования: «среднеэтажная жилая застройка» (код классификатора 2.5), с целью эксплуатации многоквартирного дома, согласно приложению 3 к настоящему постановлению;

4) земельного участка площадью 4546 кв. м., в зоне многоэтажной жилой застройки Ж-1, в кадастровом квартале 27:22:0031107, имеющего местоположение: Хабаровский край, г. Комсомольск-на-Амуре, пр. Интернациональный, д.45, с видом разрешенного использования: «многоэтажная жилая застройка (высотная застройка)» (код 2.6), с целью эксплуатации многоквартирного дома, согласно приложению 4 к настоящему постановлению;

5) земельного участка площадью 4942 кв. м., в зоне многоэтажной жилой застройки Ж-1, в кадастровом квартале 27:22:0031107, имеющего местоположение: Хабаровский край, г. Комсомольск-на-Амуре, пр. Интернациональный, д.43, с видом разрешенного использования: «многоэтажная жилая застройка (высотная застройка)» (код 2.6), с целью эксплуатации многоквартирного дома, согласно приложению 5 к настоящему постановлению.

2. Опубликовать постановление в официальном сетевом издании «ДВК-Медиа» и разместить на официальном сайте органов местного самоуправления города Комсомольска-на-Амуре в информационно-телекоммуникационной сети «Интернет».

3. Разместить информацию об утвержденных Проектах схем, указанную в пункте 1 настоящего постановления, на официальном сайте

органов местного самоуправления города Комсомольска-на-Амуре в информационно-телекоммуникационной сети «Интернет».

4. Контроль за выполнением настоящего постановления возложить на заместителя главы администрации города Комсомольска-на-Амуре – руководителя Управления архитектуры и градостроительства.

Глава города



А.В. Жорник

ПРИЛОЖЕНИЕ 1

к постановлению  
администрации города  
Комсомольска-на-Амуре  
от 29.05.2024 № 1131-па

**Схема расположения земельного участка  
на кадастровом плане территории**

Условный номер земельного участка 27:22:0031401:3У1		
<small>(указывается в случае, если предусматривается образование двух и более земельных участков)</small>		
Адрес земельного участка Хабаровский край, г. Комсомольск-на-Амуре, ул. Бульвар Юности, 14/2		
Площадь земельного участка 4933 м <sup>2</sup>		
В том числе, земли ограниченного пользования для безопасной эксплуатации объектов:		
27:22:0031401:3У1/чзу1 - 1016 м <sup>2</sup> (Проезды)		
27:22:0031401:3У1/чзу2 - 1314 м <sup>2</sup> (Сети водоснабжения)		
27:22:0031401:3У1/чзу3 - 1226 м <sup>2</sup> (Теплосеть)		
27:22:0031401:3У1/чзу4 - 238 м <sup>2</sup> (Сети связи)		
27:22:0031401:3У1/чзу5 - 606 м <sup>2</sup> (Канализация)		
27:22:0031401:3У1/чзу6 - 1263 м <sup>2</sup> (Сети электросетевого хозяйства)		
Образуемому земельному участку обеспечить доступ к смежным землепользованиям		
Обозначение характерных точек границ	<b>Координаты, м</b>	
	<small>(указываются в случае подготовки схемы расположения земельного участка с использованием технологических и программных средств, в том числе размещенных на официальном сайте. Значения координат, полученные с использованием указанных технологических и программных средств, указывается с округлением до 0,01 метра)</small>	
	<b>X</b>	<b>Y</b>
<b>1</b>	<b>2</b>	<b>3</b>
<b>27:22:0031401:3У1</b>		
10	683002,48	3320386,99
200	683004,28	3320389,01
201	683005,48	3320390,34
90	683007,49	3320392,57
202	683009,49	3320394,80
118	683009,96	3320395,31
126	683012,80	3320398,47
127	683015,94	3320401,96
82	683017,37	3320403,55
136	683029,28	3320416,78
137	683028,85	3320417,17
153	683026,51	3320419,31
154	682998,81	3320444,65
155	682995,63	3320447,55
156	682993,53	3320446,44
157	682992,94	3320446,13
158	682991,54	3320445,70
159	682989,59	3320445,37
165	682988,31	3320445,31
166	682986,60	3320445,30
167	682984,62	3320445,87
168	682982,73	3320446,94
169	682981,66	3320447,77
179	682980,63	3320448,57
180	682980,20	3320448,91
181	682974,82	3320453,22
182	682969,18	3320458,37
83	682964,27	3320452,83
184	682961,62	3320449,83
185	682948,82	3320435,37
81	682923,70	3320407,94
84	682929,53	3320403,17

## Продолжение приложения 1

1	2	3
93	682939,13	3320395,32
80	682959,77	3320378,44
94	682960,40	3320379,24
79	682965,13	3320385,21
95	682968,44	3320382,16
96	682974,22	3320376,82
97	682977,28	3320374,01
78	682983,32	3320368,43
98	682985,13	3320370,18
99	682986,41	3320371,41
199	682997,22	3320381,84
89	683000,65	3320385,20
10	683002,48	3320386,99
100	682983,43	3320378,24
101	682990,03	3320385,24
102	682991,02	3320386,29
103	682986,16	3320390,91
104	682984,12	3320388,76
105	682977,19	3320381,46
106	682976,72	3320380,96
107	682977,55	3320380,18
108	682980,75	3320377,16
109	682981,63	3320376,33
100	682983,43	3320378,24
	чзу1(1)	
200	683004,28	3320389,01
201	683005,48	3320390,34
202	683009,49	3320394,80
118	683009,96	3320395,31
126	683012,80	3320398,47
127	683015,94	3320401,96
22	683017,37	3320403,55
26	683014,01	3320406,68
28	683004,74	3320396,45
29	683003,99	3320395,78
31	683002,97	3320395,20
33	683001,34	3320394,88
34	682999,14	3320395,24
37	682997,31	3320395,77
38	682995,12	3320397,04
39	682992,64	3320398,76
40	682965,01	3320422,81
41	682963,67	3320425,06
48	682962,92	3320427,60
49	682962,97	3320430,23
50	682963,35	3320432,31
51	682964,27	3320434,53
52	682974,61	3320447,19
53	682975,48	3320447,63
54	682976,44	3320447,93
55	682978,18	3320448,17
56	682980,28	3320448,07
169	682981,66	3320447,77
179	682980,63	3320448,57
180	682980,20	3320448,91
181	682974,82	3320453,22
182	682969,18	3320458,37

## Продолжение приложения 1

1	2	3
57	682964,27	3320452,83
58	682962,95	3320451,33
184	682961,62	3320449,83
185	682948,82	3320435,37
81	682923,70	3320407,94
60	682924,83	3320407,01
61	682945,96	3320430,35
63	682947,61	3320430,72
65	682948,95	3320430,74
66	682951,45	3320430,52
110	682953,26	3320430,29
111	682954,52	3320429,60
112	682955,97	3320428,67
113	682958,98	3320426,17
114	682959,60	3320425,50
115	682959,82	3320424,99
116	682959,92	3320424,43
117	682959,87	3320423,60
119	682959,60	3320422,58
120	682959,16	3320421,50
121	682958,60	3320420,25
122	682956,29	3320416,90
125	682968,28	3320406,20
128	682975,74	3320409,21
10	683002,48	3320386,99
200	683004,28	3320389,01
:чзy1(2)		
85	683017,15	3320417,82
86	683019,64	3320420,63
158	682991,54	3320445,70
159	682989,59	3320445,37
165	682988,31	3320445,31
166	682986,60	3320445,30
85	683017,15	3320417,82
:чзy2		
10	683002,48	3320386,99
200	683004,28	3320389,01
9	682966,81	3320424,87
67	682973,22	3320431,87
68	682981,67	3320437,92
69	682983,73	3320435,12
70	682998,81	3320444,65
155	682995,63	3320447,55
156	682993,53	3320446,44
157	682992,94	3320446,13
158	682991,54	3320445,70
159	682989,59	3320445,37
165	682988,31	3320445,31
166	682986,60	3320445,30
167	682984,62	3320445,87
168	682982,73	3320446,94
169	682981,66	3320447,77
179	682980,63	3320448,57
180	682980,20	3320448,91
71	682962,81	3320437,50
72	682963,93	3320436,53
73	682957,10	3320429,08

## Продолжение приложения 1

1	2	3
74	682956,28	3320428,64
75	682929,80	3320414,61
129	682925,84	3320410,28
81	682923,70	3320407,94
84	682929,53	3320403,17
130	682955,35	3320416,63
131	682958,88	3320418,47
199	682997,22	3320381,84
10	683002,48	3320386,99
	:чзз(1)	
126	683012,80	3320398,47
127	683015,94	3320401,96
22	683017,37	3320403,55
4	683028,57	3320415,99
136	683029,28	3320416,78
137	683028,85	3320417,17
153	683026,51	3320419,31
154	682998,81	3320444,65
155	682995,63	3320447,55
156	682993,53	3320446,44
157	682992,94	3320446,13
158	682991,54	3320445,70
159	682989,59	3320445,37
6	682998,11	3320437,19
7	683019,03	3320417,97
18	683006,64	3320403,87
126	683012,80	3320398,47
	:чзз(2)	
89	683000,65	3320385,20
10	683002,48	3320386,99
200	683004,28	3320389,01
201	683005,48	3320390,34
90	683007,49	3320392,57
88	682978,15	3320419,25
92	682966,45	3320406,33
132	682949,81	3320388,15
133	682949,67	3320387,98
134	682932,55	3320403,22
135	682925,84	3320410,28
81	682923,70	3320407,94
84	682929,53	3320403,17
93	682939,13	3320395,32
138	682955,51	3320381,92
80	682959,77	3320378,44
94	682960,40	3320379,24
139	682957,41	3320381,64
87	682973,98	3320399,71
91	682978,84	3320405,09
89	683000,65	3320385,20
	:чзз(4)	
118	683009,96	3320395,31
126	683012,80	3320398,47
127	683015,94	3320401,96
1	683016,13	3320407,65
153	683026,51	3320419,31
154	682998,81	3320444,65
155	682995,63	3320447,55
156	682993,53	3320446,44

## Продолжение приложения 1

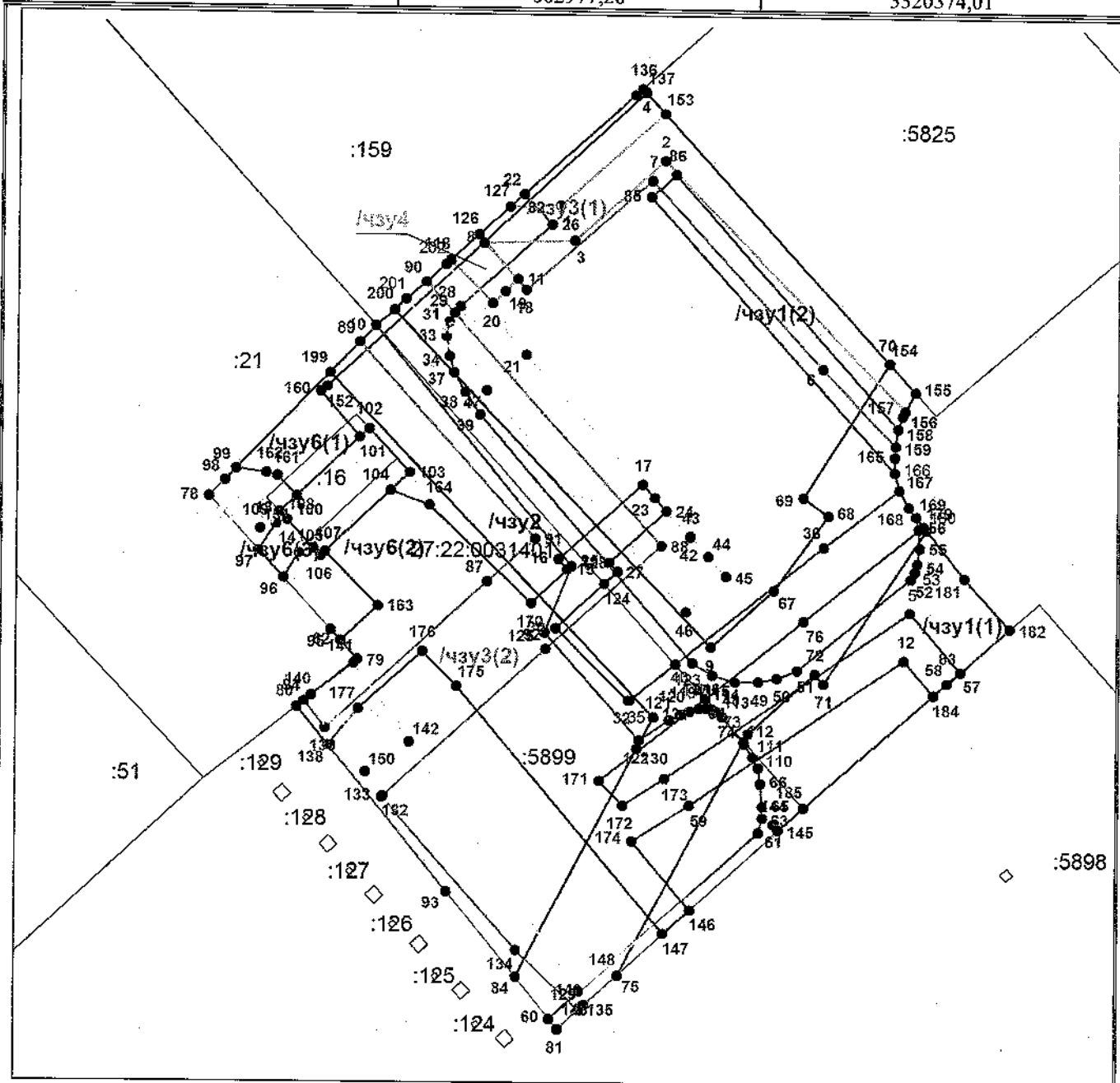
1	2	3
2	683021,19	3320419,35
3	683012,18	3320409,22
8	683011,85	3320399,05
11	683007,86	3320402,91
19	683006,47	3320401,47
20	683005,08	3320400,04
118	683009,96	3320395,31
:чз5(1)		
201	683005,48	3320390,34
202	683009,49	3320394,80
21	682999,39	3320403,90
42	682979,16	3320422,46
43	682979,19	3320422,49
44	682976,96	3320424,50
45	682974,73	3320426,51
46	682970,72	3320422,07
47	682995,35	3320399,46
201	683005,48	3320390,34
:чз5(2)		
140	682961,04	3320380,05
141	682964,77	3320384,76
142	682955,90	3320391,05
143	682927,93	3320410,33
144	682946,91	3320432,01
145	682946,24	3320432,55
146	682937,21	3320422,70
147	682934,50	3320419,75
148	682929,81	3320414,61
149	682926,41	3320410,90
129	682925,84	3320410,28
81	682923,70	3320407,94
84	682929,53	3320403,17
93	682939,13	3320395,32
150	682952,46	3320386,13
140	682961,04	3320380,05
:чз5(3)		
78	682983,32	3320368,43
98	682985,13	3320370,18
151	682979,74	3320374,14
95	682968,44	3320382,16
96	682974,22	3320376,82
97	682977,28	3320374,01
78	682983,32	3320368,43
:чз6(1)		
99	682986,41	3320371,41
199	682997,22	3320381,84
10	683002,48	3320386,99
200	683004,28	3320389,01
201	683005,48	3320390,34
202	683009,49	3320394,80
118	683009,96	3320395,31
126	683012,80	3320398,47
127	683015,94	3320401,96
22	683017,37	3320403,55
136	683029,28	3320416,78
137	683028,85	3320417,17
152	682995,66	3320381,55



## Продолжение приложения 1

1	2	3
160	682995,12	3320380,88
101	682990,03	3320385,24
100	682983,43	3320378,24
161	682985,64	3320376,06
162	682985,96	3320374,83
99	682986,41	3320371,41
:чзуб(2)		
80	682959,77	3320378,44
94	682960,40	3320379,24
140	682961,04	3320380,05
141	682964,77	3320384,76
79	682965,13	3320385,21
62	682967,22	3320383,28
163	682971,17	3320387,44
105	682977,19	3320381,46
104	682984,12	3320388,76
164	682982,52	3320393,13
170	682971,53	3320404,67
15	682975,41	3320408,70
16	682976,53	3320407,69
17	682985,00	3320417,11
23	682983,52	3320418,46
24	682982,05	3320419,81
25	682976,21	3320413,37
27	682975,16	3320414,31
124	682973,80	3320412,84
30	682968,78	3320407,44
32	682960,70	3320415,66
35	682960,73	3320415,80
123	682964,84	3320420,93
36	682978,12	3320437,42
167	682984,62	3320445,87
168	682982,73	3320446,94
169	682981,66	3320447,77
179	682980,63	3320448,57
76	682969,79	3320435,25
64	682961,02	3320424,37
171	682951,64	3320412,45
172	682948,95	3320415,11
173	682951,95	3320419,81
5	682970,82	3320447,19
57	682964,27	3320452,83
184	682961,62	3320449,83
12	682965,50	3320446,49
59	682948,98	3320422,56
174	682944,89	3320416,19
146	682937,21	3320422,70
147	682934,50	3320419,75
175	682962,22	3320396,32
176	682966,08	3320392,49
177	682959,60	3320385,28
138	682955,51	3320381,92
80	682959,77	3320378,44
:чзуб(3)		
97	682977,28	3320374,01
13	682980,29	3320375,93

1	2	3
108	682980,75	3320377,16
107	682977,55	3320380,18
14	682977,00	3320378,55
96	682974,22	3320376,82
97	682977,28	3320374,01



Система координат: МСК-27 зона 3

Масштаб 1:700

**Условные обозначения:**

- — граница образуемого земельного участка,
- — граница учтенного земельного участка,
- ..... — граница кадастрового квартала,
- — характерная точка границы земельного участка.

**ПРИЛОЖЕНИЕ 2**

к постановлению  
администрации города  
Комсомольска-на-Амуре  
от 29.05.2024 № 1131-па

**Схема расположения земельного участка  
на кадастровом плане территории**

Условный номер земельного участка <b>27:22:0020202:ЗУ1</b>		
<small>(указывается в случае, если предусматривается образование двух и более земельных участков)</small>		
Адрес земельного участка <b>Хабаровский край, г. Комсомольск-на-Амуре, ул. Каменная, 20</b>		
Площадь земельного участка <b>4019 м<sup>2</sup></b>		
<b>В том числе, земли ограниченного пользования для безопасной эксплуатации объектов:</b>		
27:22:0020202:ЗУ1/чзу1 - 520 м <sup>2</sup> (Канализация)		
27:22:0020202:ЗУ1/чзу2 - 307 м <sup>2</sup> (Сети электросетевого хозяйства)		
27:22:0020202:ЗУ1/чзу3 - 626 м <sup>2</sup> (Проезды)		
27:22:0020202:ЗУ1/чзу4 - 199 м <sup>2</sup> (Теплосеть и сети водоснабжения)		
27:22:0020202:ЗУ1/чзу5 - 682 м <sup>2</sup> (Сети газоснабжения)		
Образуемому земельному участку обеспечить доступ к смежным землепользованиям		
Обозначение характерных точек границ	<b>Координаты, м</b>	
	<small>(указываются в случае подготовки схемы расположения земельного участка с использованием технологических и программных средств, в том числе размещенных на официальном сайте. Значения координат, полученные с использованием указанных технологических и программных средств, указываются с округлением до 0,01 метра)</small>	
	<b>X</b>	<b>Y</b>
<b>1</b>	<b>2</b>	<b>3</b>
	27:22:0020202:ЗУ1	
92	685199,55	3314012,70
103	685204,22	3314013,27
19	685211,84	3314014,09
22	685210,96	3314019,97
8	685209,55	3314029,51
4	685202,40	3314029,06
65	685201,99	3314033,29
6	685201,58	3314037,43
66	685203,03	3314037,54
9	685208,63	3314037,92
68	685207,62	3314047,14
105	685201,75	3314048,27
24	685199,21	3314048,77
106	685197,54	3314061,39
71	685194,82	3314079,74
72	685187,26	3314079,18
59	685160,63	3314077,22
60	685154,56	3314076,77
58	685154,46	3314076,76
62	685154,48	3314075,89
10	685155,80	3314020,90
67	685156,02	3314012,32
13	685157,35	3314005,89
14	685161,81	3313996,72
15	685168,90	3313986,24
16	685170,83	3313985,79
17	685173,21	3313986,21
69	685178,67	3313981,33
64	685179,12	3313981,68
79	685181,97	3313983,93
93	685184,46	3313986,49
94	685184,62	3313986,65

Продолжение приложения 2

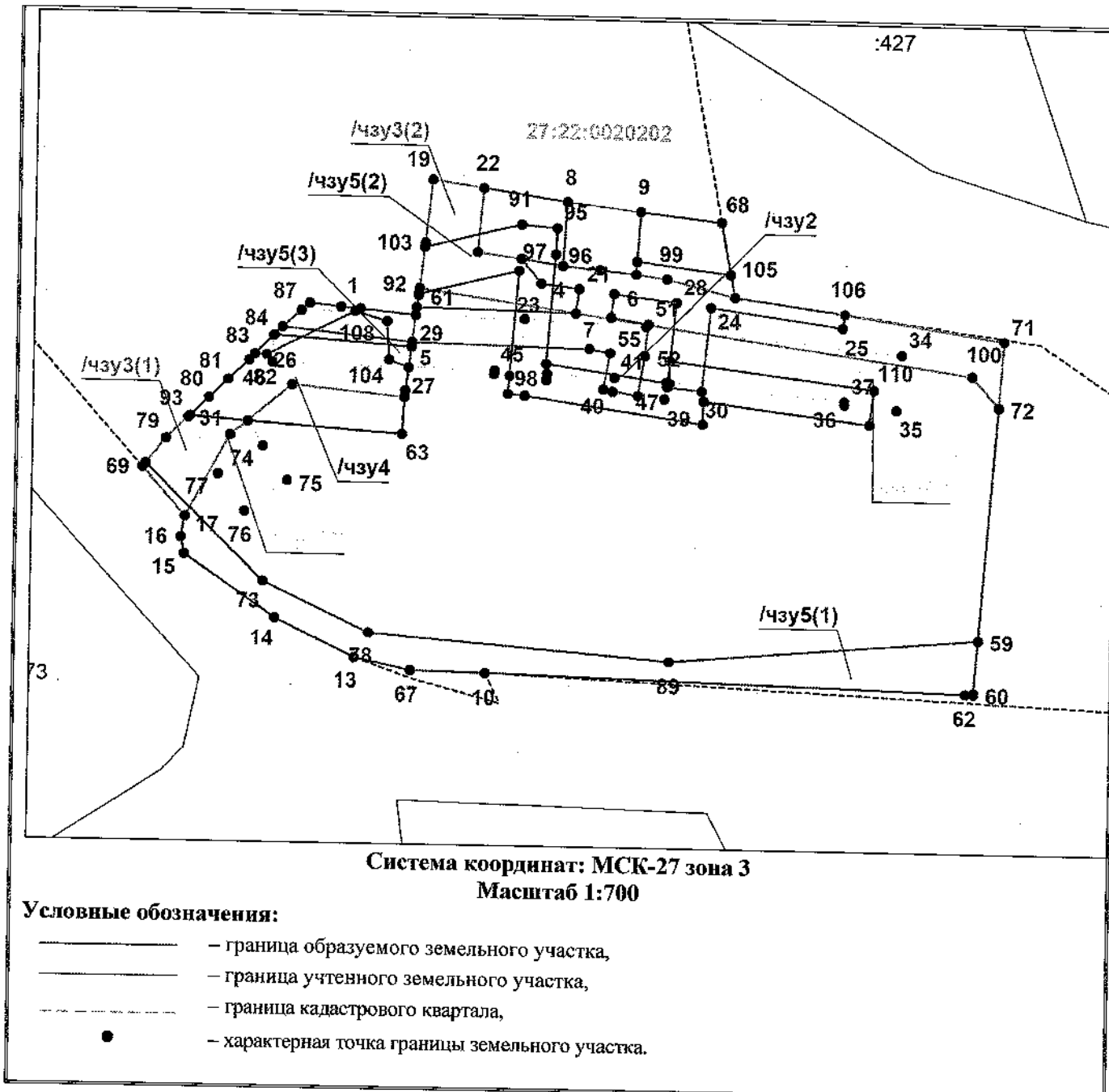
1	2	3
80	685186,71	3313988,79
81	685188,81	3313990,95
82	685191,06	3313993,31
83	685191,79	3313994,02
84	685193,90	3313996,10
85	685193,99	3313996,19
86	685194,94	3313997,12
87	685196,81	3313999,24
88	685197,66	3314000,20
107	685197,33	3314003,74
108	685197,12	3314005,96
29	685196,53	3314012,32
90	685197,44	3314012,44
61	685198,79	3314012,60
102	685198,90	3314012,61
92	685199,55	3314012,70
:чзу1(1)		
87	685196,81	3313999,24
29	685196,53	3314012,32
32	685196,27	3314024,79
33	685195,68	3314038,67
34	685193,06	3314068,00
35	685186,78	3314067,44
36	685187,31	3314061,46
37	685187,62	3314061,49
38	685189,44	3314041,10
39	685187,53	3314040,86
40	685188,26	3314034,91
41	685189,82	3314035,10
42	685190,15	3314027,43
43	685189,41	3314027,36
44	685189,95	3314021,39
45	685190,34	3314021,42
27	685190,54	3314011,58
46	685190,90	3313996,02
84	685193,90	3313996,10
85	685193,99	3313996,19
86	685194,94	3313997,12
87	685196,81	3313999,24
:чзу1(2)		
93	685184,46	3313986,49
94	685184,62	3313986,65
80	685186,71	3313988,79
81	685188,81	3313990,95
74	685181,29	3313995,05
75	685177,48	3313997,88
76	685173,90	3313993,07
77	685178,04	3313989,98
93	685184,46	3313986,49
93	685184,46	3313986,49
94	685184,62	3313986,65
80	685186,71	3313988,79
81	685188,81	3313990,95
74	685181,29	3313995,05
75	685177,48	3313997,88
76	685173,90	3313993,07
77	685178,04	3313989,98

1	2	3
93	685184,46	3313986,49
	:чзу2	
2	685203,09	3314024,30
4	685202,40	3314029,06
65	685201,99	3314033,29
6	685201,58	3314037,43
66	685203,03	3314037,54
105	685201,75	3314048,27
24	685199,21	3314048,77
106	685197,54	3314061,39
25	685196,01	3314061,19
28	685198,03	3314046,06
30	685188,50	3314045,13
47	685188,89	3314041,15
48	685198,46	3314042,08
49	685199,33	3314034,93
50	685196,67	3314034,61
51	685195,99	3314038,88
52	685192,37	3314038,57
53	685187,82	3314037,83
54	685188,47	3314033,88
55	685192,63	3314034,56
56	685193,01	3314032,20
5	685193,46	3314011,94
86	685194,94	3313997,12
87	685196,81	3313999,24
88	685197,66	3314000,20
107	685197,33	3314003,74
108	685197,12	3314005,96
29	685196,53	3314012,32
90	685197,44	3314012,44
7	685197,05	3314030,63
21	685199,78	3314030,98
23	685200,30	3314026,61
2	685203,09	3314024,30
	:чзу3(1)	
82	685191,06	3313993,31
83	685191,79	3313994,02
84	685193,90	3313996,10
85	685193,99	3313996,19
86	685194,94	3313997,12
87	685196,81	3313999,24
88	685197,66	3314000,20
107	685197,33	3314003,74
108	685197,12	3314005,96
29	685196,53	3314012,32
5	685193,46	3314011,94
11	685192,93	3314011,88
27	685190,54	3314011,58
12	685187,96	3314011,26
20	685187,16	3314011,16
26	685188,36	3313998,32
31	685182,49	3313991,26
17	685173,21	3313986,21
69	685178,67	3313981,33
64	685179,12	3313981,68
79	685181,97	3313983,93

1	2	3
93	685184,46	3313986,49
94	685184,62	3313986,65
80	685186,71	3313988,79
81	685188,81	3313990,95
82	685191,06	3313993,31
	:чзз3(2)	
19	685211,84	3314014,09
22	685210,96	3314019,97
70	685203,75	3314019,31
2	685203,09	3314024,30
4	685202,40	3314029,06
65	685201,99	3314033,29
6	685201,58	3314037,43
99	685201,12	3314040,96
24	685199,21	3314048,77
106	685197,54	3314061,39
71	685194,82	3314079,74
72	685187,26	3314079,18
100	685190,77	3314076,09
92	685199,55	3314012,70
103	685204,22	3314013,27
18	685204,69	3314013,33
19	685211,84	3314014,09
	:чзз4	
85	685193,99	3313996,19
11	685192,93	3314011,88
27	685190,54	3314011,58
20	685187,16	3314011,16
63	685182,97	3314010,93
57	685184,17	3313993,27
94	685184,62	3313986,65
80	685186,71	3313988,79
81	685188,81	3313990,95
82	685191,06	3313993,31
83	685191,79	3313994,02
84	685193,90	3313996,10
85	685193,99	3313996,19
	:чзз5(1)	
64	685179,12	3313981,68
73	685165,96	3313995,30
78	685160,28	3314007,43
89	685157,46	3314041,87
59	685160,63	3314077,22
60	685154,56	3314076,77
62	685154,48	3314075,89
10	685155,80	3314020,90
67	685156,02	3314012,32
13	685157,35	3314005,89
14	685161,81	3313996,72
15	685168,90	3313986,24
16	685170,83	3313985,79
17	685173,21	3313986,21
69	685178,67	3313981,33
64	685179,12	3313981,68
	:чзз5(2)	
91	685206,97	3314024,33
95	685206,58	3314028,35

## Продолжение приложения 2

1	2	3
96	685203,70	3314028,25
98	685191,28	3314027,31
101	685189,33	3314041,38
109	685191,86	3314041,44
110	685189,00	3314064,88
111	685185,02	3314064,39
112	685187,36	3314045,34
113	685184,75	3314045,28
114	685187,58	3314024,90
115	685187,79	3314022,95
116	685189,81	3314023,13
97	685201,76	3314024,09
102	685198,90	3314012,61
92	685199,55	3314012,70
103	685204,22	3314013,27
91	685206,97	3314024,33
	чзy5(3)	
83	685191,79	3313994,02
84	685193,90	3313996,10
85	685193,99	3313996,19
86	685194,94	3313997,12
87	685196,81	3313999,24
88	685197,66	3314000,20
107	685197,33	3314003,74
108	685197,12	3314005,96
29	685196,53	3314012,32
11	685192,93	3314011,88
27	685190,54	3314011,58
104	685191,39	3314009,31
117	685195,75	3314009,06
1	685196,83	3314005,38
3	685191,72	3313995,35
83	685191,79	3313994,02





ПРИЛОЖЕНИЕ 3  
к постановлению  
администрации города  
Комсомольска-на-Амуре  
от 29.05.2024 № 1131-па

**Схема расположения земельного участка  
на кадастровом плане территории**

<b>Условный номер земельного участка</b> 27:22:0020202:ЗУ1		
<small>(указывается в случае, если предусматривается образование двух и более земельных участков)</small>		
<b>Адрес земельного участка</b> Хабаровский край, г. Комсомольск-на-Амуре, ул. Каменная, 22		
<b>Площадь земельного участка</b> 4458 м <sup>2</sup>		
<b>В том числе, земли ограниченного пользования для безопасной эксплуатации объектов:</b>		
27:22:0020202:ЗУ1/чзу1 - 597 м <sup>2</sup> (Канализация)		
27:22:0020202:ЗУ1/чзу2 - 169 м <sup>2</sup> (Сети электросетевого хозяйства)		
27:22:0020202:ЗУ1/чзу3 - 411 м <sup>2</sup> (Сети газоснабжения)		
27:22:0020202:ЗУ1/чзу4 - 591 м <sup>2</sup> (Проезды)		
27:22:0020202:ЗУ1/чзу5 - 267 м <sup>2</sup> (Теплосеть и сети водоснабжения)		
<b>Образуемому земельному участку обеспечить доступ к смежным землепользованиям</b>		
Обозначение характерных точек границ	Координаты, м	
	X	Y
1	2	3
27:22:0020202:ЗУ1		
4	685248,34	3313948,12
5	685244,48	3314004,86
6	685243,28	3314036,33
3	685230,92	3314042,66
7	685207,62	3314047,14
2	685208,63	3314037,92
1	685209,55	3314029,51
9	685210,96	3314019,97
31	685211,84	3314014,09
38	685204,22	3314013,27
59	685199,55	3314012,70
60	685198,90	3314012,61
36	685198,79	3314012,60
62	685197,44	3314012,44
63	685196,53	3314012,32
64	685197,12	3314005,96
65	685197,33	3314003,74
66	685197,66	3314000,20
8	685196,81	3313999,24
29	685194,94	3313997,12
30	685193,99	3313996,19
37	685193,90	3313996,10
40	685191,79	3313994,02
41	685191,06	3313993,31
42	685188,81	3313990,95
43	685186,71	3313988,79
44	685184,62	3313986,65
45	685184,46	3313986,49
46	685181,97	3313983,93
47	685179,12	3313981,68
48	685178,67	3313981,33
49	685184,67	3313975,94

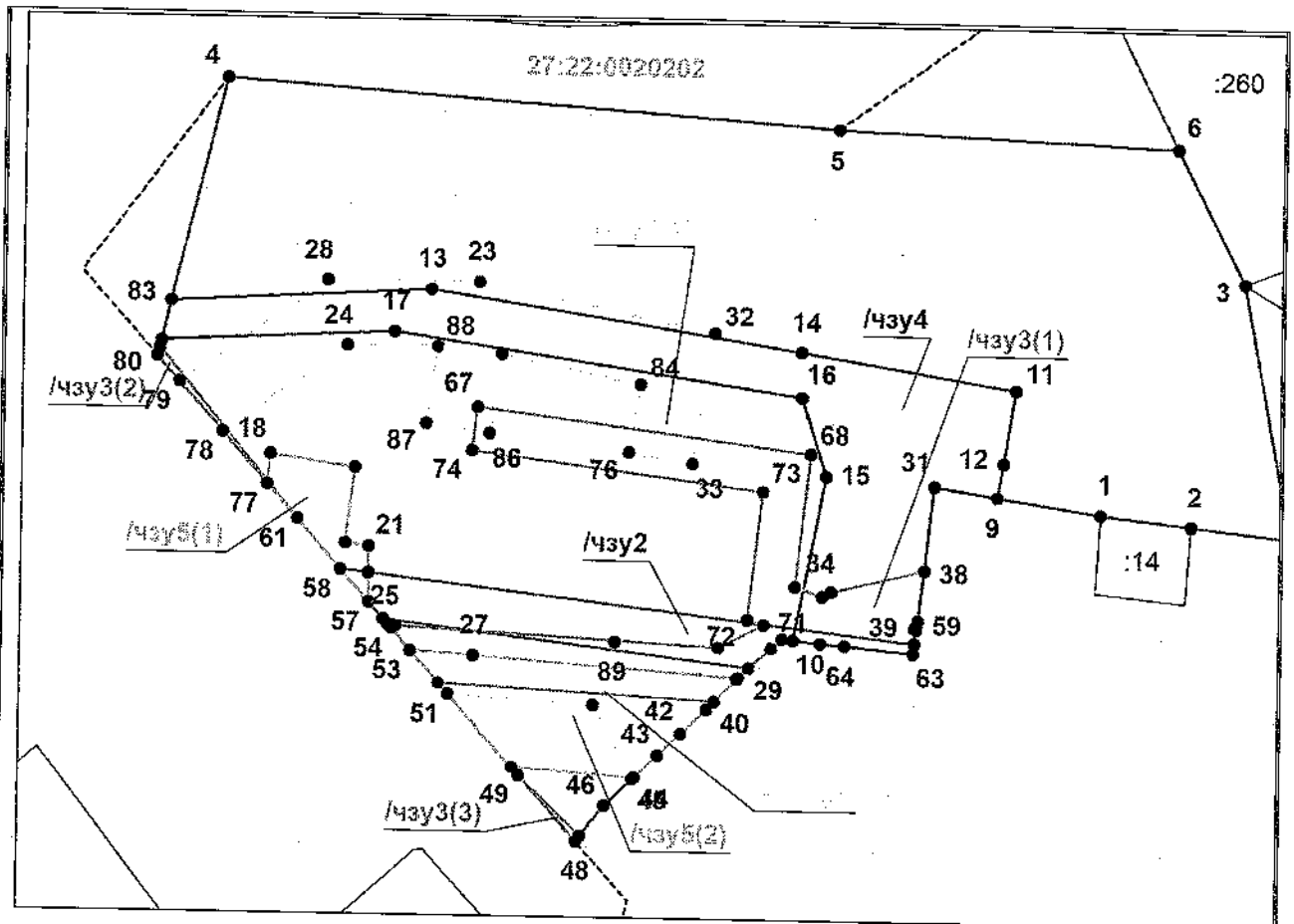
1	2	3
50	685185,42	3313975,27
51	685192,12	3313969,26
52	685193,13	3313968,36
53	685196,09	3313965,70
54	685198,08	3313963,91
55	685198,49	3313963,54
56	685198,93	3313963,15
57	685200,46	3313961,78
58	685203,41	3313959,12
61	685207,93	3313955,08
77	685211,09	3313952,24
78	685215,74	3313948,07
79	685220,23	3313944,04
80	685222,55	3313941,95
81	685223,41	3313942,16
82	685224,05	3313942,31
83	685227,73	3313943,19
4	685248,34	3313948,12
:чзу1(1)		
28	685229,87	3313957,63
23	685229,87	3313971,67
32	685225,45	3313993,62
33	685213,52	3313991,69
76	685214,47	3313985,77
84	685220,66	3313986,76
85	685223,29	3313973,88
86	685215,97	3313972,81
87	685216,83	3313966,88
88	685223,87	3313967,90
24	685223,87	3313959,54
78	685215,74	3313948,07
79	685220,23	3313944,04
28	685229,87	3313957,63
:чзу1(2)		
55	685198,49	3313963,54
89	685197,16	3313984,67
8	685196,81	3313999,24
29	685194,94	3313997,12
30	685193,99	3313996,19
90	685193,90	3313996,10
40	685191,79	3313994,02
41	685191,06	3313993,31
42	685188,81	3313990,95
43	685186,71	3313988,79
44	685184,62	3313986,65
45	685184,46	3313986,49
91	685191,27	3313982,74
51	685192,12	3313969,26
52	685193,13	3313968,36
53	685196,09	3313965,70
54	685198,08	3313963,91
55	685198,49	3313963,54
:чзу2		
58	685203,41	3313959,12
62	685197,44	3314012,44
63	685196,53	3314012,32
64	685197,12	3314005,96

## Продолжение приложения 3

1	2	3
65	685197,33	3314003,74
66	685197,66	3314000,20
8	685196,81	3313999,24
29	685194,94	3313997,12
56	685198,93	3313963,15
57	685200,46	3313961,78
58	685203,41	3313959,12
	:чзз3(1)	
67	685218,33	3313971,66
68	685214,59	3314002,68
70	685202,47	3314001,35
26	685201,66	3314003,83
34	685202,07	3314004,64
38	685204,22	3314013,27
59	685199,55	3314012,70
60	685198,90	3314012,61
39	685198,85	3314012,42
36	685198,79	3314012,60
62	685197,44	3314012,44
63	685196,53	3314012,32
64	685197,12	3314005,96
65	685197,33	3314003,74
66	685197,66	3314000,20
8	685196,81	3313999,24
29	685194,94	3313997,12
30	685193,99	3313996,19
37	685193,90	3313996,10
40	685191,79	3313994,02
52	685193,13	3313968,36
53	685196,09	3313965,70
54	685198,08	3313963,91
25	685198,35	3313964,23
35	685196,78	3313994,28
71	685198,93	3313998,51
72	685199,39	3313996,98
73	685211,09	3313998,27
74	685214,36	3313971,18
67	685218,33	3313971,66
	:чзз3(2)	
81	685223,41	3313942,16
61	685207,93	3313955,08
77	685211,09	3313952,24
78	685215,74	3313948,07
79	685220,23	3313944,04
80	685222,55	3313941,95
81	685223,41	3313942,16
	:чзз3(3)	
49	685184,67	3313975,94
47	685179,12	3313981,68
48	685178,67	3313981,33
49	685184,67	3313975,94
	:чзз4	
13	685229,13	3313967,20
14	685223,88	3314001,71
11	685220,73	3314021,57
12	685214,05	3314020,47
9	685210,96	3314019,97

Продолжение приложения 3

1	2	3
31	685211,84	3314014,09
38	685204,22	3314013,27
59	685199,55	3314012,70
60	685198,90	3314012,61
36	685198,79	3314012,60
62	685197,44	3314012,44
63	685196,53	3314012,32
64	685197,12	3314005,96
65	685197,33	3314003,74
66	685197,66	3314000,20
10	685197,59	3314001,23
15	685212,58	3314004,05
16	685219,75	3314001,77
17	685225,20	3313963,87
82	685224,05	3313942,31
83	685227,73	3313943,19
13	685229,13	3313967,20
:чзy5(1)		
77	685211,09	3313952,24
18	685213,81	3313952,53
19	685212,68	3313960,35
20	685205,80	3313959,54
21	685205,59	3313961,69
22	685203,13	3313961,70
57	685200,46	3313961,78
58	685203,41	3313959,12
61	685207,93	3313955,08
77	685211,09	3313952,24
:чзy5(2)		
53	685196,09	3313965,70
27	685195,70	3313971,52
30	685193,99	3313996,19
69	685193,90	3313996,10
40	685191,79	3313994,02
41	685191,06	3313993,31
42	685188,81	3313990,95
43	685186,71	3313988,79
44	685184,62	3313986,65
50	685185,42	3313975,27
51	685192,12	3313969,26
52	685193,13	3313968,36
53	685196,09	3313965,70



Система координат: МСК-27 зона 3  
 Масштаб 1:700

**Условные обозначения:**

- — — — — граница образуемого земельного участка,
- — — — — граница учтенного земельного участка,
- - - - - граница кадастрового квартала,
- — — — — — характерная точка границы земельного участка.

ПРИЛОЖЕНИЕ 4  
к постановлению  
администрации города  
Комсомольска-на-Амуре  
от 29.05.2024 № 1131-па

**Схема расположения земельного участка  
на кадастровом плане территории**

<b>Условный номер земельного участка</b> 27:22:0031107:ЗУ1		
<small>(указывается в случае, если предусматривается образование двух и более земельных участков)</small>		
<b>Адрес земельного участка</b> Хабаровский край, г. Комсомольск-на-Амуре, пр. Интернациональный, 45		
<b>Площадь земельного участка</b> 4546 м <sup>2</sup>		
<b>В том числе, земли ограниченного пользования для безопасной эксплуатации объектов:</b>		
27:22:0031107:ЗУ1/чзу1 - 188 м <sup>2</sup> (Сети водоснабжения)		
27:22:0031107:ЗУ1/чзу2 - 514 м <sup>2</sup> (Сети газоснабжения)		
27:22:0031107:ЗУ1/чзу3 - 721 м <sup>2</sup> (Канализация)		
27:22:0031107:ЗУ1/чзу4 - 694 м <sup>2</sup> (Теплосеть)		
27:22:0031107:ЗУ1/чзу5 - 41 м <sup>2</sup> (Сети связи)		
27:22:0031107:ЗУ1/чзу6 - 167 м <sup>2</sup> (Сети электросетевого хозяйства)		
27:22:0031107:ЗУ1/чзу7 - 376 м <sup>2</sup> (Сети электросетевого хозяйства)		
27:22:0031107:ЗУ1/чзу8 - 577 м <sup>2</sup> (Проезды)		
<i>Образуемому земельному участку обеспечить доступ к смежным землепользованиям</i>		
<b>Обозначение характерных точек границ</b>	<b>Координаты, м</b>	
	<small>(указываются в случае подготовки схемы расположения земельного участка с использованием технологических и программных средств, в том числе размещенных на официальном сайте. Значения координат, полученные с использованием указанных технологических и программных средств, указываются с округлением до 0,01 метра)</small>	
	<b>X</b>	<b>Y</b>
<b>1</b>	<b>2</b>	<b>3</b>
	27:22:0031107:ЗУ1	
1	684159,90	3319898,06
2	684199,61	3319912,70
4	684208,64	3319916,04
5	684208,99	3319916,17
6	684210,75	3319916,82
7	684210,69	3319916,98
8	684209,82	3319919,32
9	684209,39	3319920,51
10	684207,26	3319926,28
11	684201,63	3319941,57
12	684200,24	3319945,32
13	684199,73	3319946,72
14	684198,69	3319949,55
15	684196,30	3319956,03
16	684194,79	3319955,47
17	684191,97	3319954,43
18	684152,72	3319939,98
19	684150,85	3319939,29
20	684149,56	3319938,81
21	684148,97	3319938,60
22	684144,87	3319937,09
23	684140,18	3319935,36
24	684107,40	3319923,29
25	684105,53	3319922,60
26	684103,94	3319922,01
27	684103,65	3319921,90
28	684103,28	3319921,77
29	684102,06	3319921,32
30	684101,40	3319921,08
31	684100,18	3319920,63

1	2	3
32	684099,53	3319920,39
150	684097,00	3319919,46
151	684097,78	3319917,24
152	684099,14	3319913,31
153	684098,56	3319914,99
154	684100,98	3319908,05
155	684101,85	3319905,53
156	684102,95	3319902,37
149	684103,55	3319900,65
148	684099,09	3319897,71
157	684104,62	3319882,84
147	684106,29	3319878,30
137	684111,00	3319880,03
142	684113,17	3319880,84
45	684113,41	3319880,93
46	684114,37	3319881,28
47	684115,24	3319881,60
49	684117,12	3319882,29
50	684118,12	3319882,66
51	684118,32	3319882,74
52	684119,94	3319883,34
53	684122,07	3319884,12
54	684150,52	3319894,60
1	684159,90	3319898,06
:чзу1(1)		
2	684199,61	3319912,70
3	684204,30	3319914,44
4	684208,64	3319916,04
5	684208,99	3319916,17
56	684205,57	3319925,14
57	684200,90	3319923,35
58	684196,23	3319921,57
2	684199,61	3319912,70
:чзу1(2)		
55	684155,21	3319896,33
1	684159,90	3319898,06
59	684156,50	3319906,77
60	684151,85	3319904,96
61	684147,19	3319903,14
54	684150,52	3319894,60
55	684155,21	3319896,33
:чзу2		
51	684118,32	3319882,74
52	684119,94	3319883,34
53	684122,07	3319884,12
62	684118,82	3319892,18
63	684193,26	3319919,58
64	684192,57	3319921,46
65	684191,88	3319923,34
66	684117,44	3319895,94
67	684113,74	3319905,98
68	684108,11	3319921,37
24	684107,40	3319923,29
25	684105,53	3319922,60
26	684103,94	3319922,01

## Продолжение приложения 4

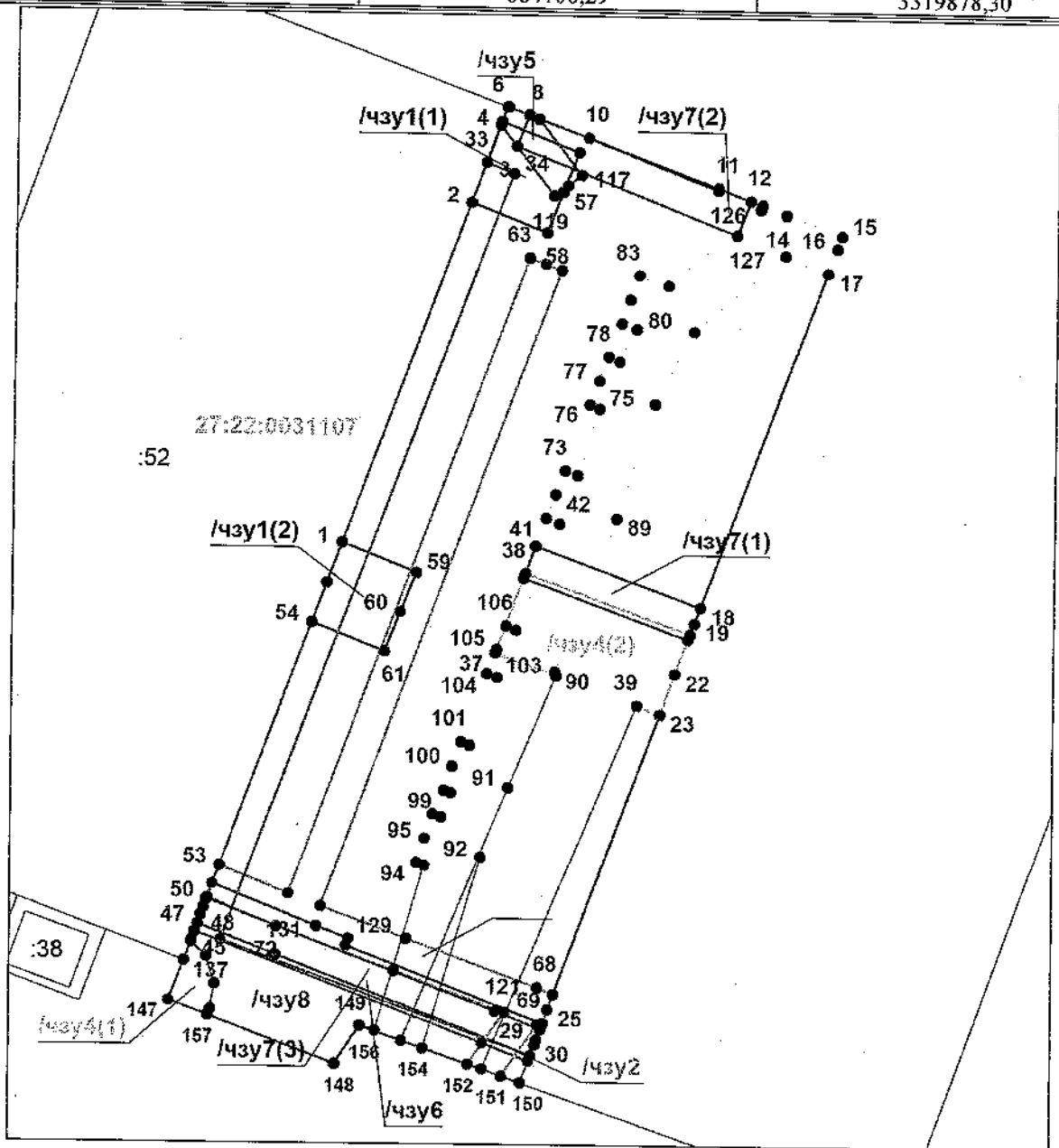
1	2	3
27	684103,65	3319921,90
69	684103,82	3319921,44
151	684097,78	3319917,24
152	684099,14	3319913,31
70	684105,24	3319917,56
71	684109,98	3319904,60
72	684115,06	3319890,80
51	684118,32	3319882,74
чпуз		
41	684162,97	3319921,84
42	684165,76	3319922,93
73	684168,56	3319924,02
74	684168,02	3319925,41
75	684175,80	3319927,92
76	684176,26	3319926,75
77	684179,06	3319927,85
78	684181,85	3319928,95
79	684181,34	3319930,23
80	684185,15	3319932,22
81	684185,77	3319930,42
82	684188,61	3319931,41
83	684191,44	3319932,40
84	684190,24	3319935,85
85	684199,26	3319946,48
13	684199,73	3319946,72
14	684198,69	3319949,55
15	684196,30	3319956,03
16	684194,79	3319955,47
17	684191,97	3319954,43
86	684193,92	3319949,46
87	684184,93	3319938,87
88	684176,40	3319934,42
89	684163,04	3319930,10
90	684144,95	3319923,05
91	684131,50	3319917,80
92	684123,27	3319914,59
154	684100,98	3319908,05
156	684102,95	3319902,37
93	684122,30	3319908,05
94	684122,60	3319907,12
95	684125,45	3319908,05
96	684128,30	3319908,98
97	684127,98	3319909,99
98	684130,78	3319911,08
99	684131,07	3319910,24
100	684133,91	3319911,23
101	684136,74	3319912,22
102	684136,38	3319913,26
103	684144,28	3319916,35
104	684144,73	3319915,21
105	684147,52	3319916,30
106	684150,32	3319917,39
107	684149,87	3319918,53
108	684162,36	3319923,40
41	684162,97	3319921,84



1	2	3
	:чзу4(1)	
147	684106,29	3319878,30
110	684111,00	3319880,04
142	684113,17	3319880,84
43	684111,46	3319882,62
44	684108,25	3319883,67
109	684105,37	3319883,15
157	684104,62	3319882,84
147	684106,29	3319878,30
	:чзу4(2)	
155	684101,85	3319905,53
36	684144,55	3319923,22
37	684147,11	3319916,13
38	684156,52	3319919,52
20	684149,56	3319938,81
21	684148,97	3319938,60
22	684144,87	3319937,09
23	684140,18	3319935,36
39	684141,16	3319932,64
153	684098,56	3319914,99
155	684101,85	3319905,53
	:чзу5	
4	684208,64	3319916,04
116	684208,99	3319916,17
6	684210,75	3319916,82
7	684210,69	3319916,98
8	684209,82	3319919,32
9	684209,39	3319920,51
117	684202,92	3319925,50
118	684201,70	3319923,92
119	684200,47	3319922,34
4	684208,64	3319916,04
	:чзу6	
46	684114,37	3319881,28
120	684115,24	3319881,60
48	684116,24	3319881,97
49	684117,12	3319882,29
50	684118,12	3319882,66
121	684105,38	3319916,47
28	684103,28	3319921,77
29	684102,06	3319921,32
30	684101,40	3319921,08
31	684100,18	3319920,63
32	684099,53	3319920,39
122	684101,65	3319915,03
46	684114,37	3319881,28
	:чзу7(1)	
123	684159,70	3319920,69
18	684152,72	3319939,98
19	684150,85	3319939,29
20	684149,56	3319938,81
21	684148,97	3319938,60
124	684155,94	3319919,33
123	684159,70	3319920,69

1	2	3
:чзу7(2)		
125	684206,20	3319917,92
8	684209,82	3319919,32
9	684209,39	3319920,51
10	684207,26	3319926,28
126	684201,40	3319941,48
11	684201,63	3319941,57
12	684200,24	3319945,32
127	684196,22	3319943,80
125	684206,20	3319917,92
:чзу7(3)		
52	684119,94	3319883,34
128	684115,11	3319895,48
129	684113,69	3319899,22
130	684112,87	3319898,93
26	684103,94	3319922,01
27	684103,65	3319921,90
28	684103,28	3319921,77
29	684102,06	3319921,32
30	684101,40	3319921,08
31	684100,18	3319920,63
131	684111,72	3319890,83
47	684115,24	3319881,60
48	684116,24	3319881,97
49	684117,12	3319882,29
132	684118,07	3319882,64
50	684118,12	3319882,66
133	684118,32	3319882,74
134	684119,93	3319883,33
52	684119,94	3319883,34
:чзу8		
147	684106,29	3319878,30
137	684111,00	3319880,03
142	684113,17	3319880,84
45	684113,41	3319880,93
46	684114,37	3319881,28
47	684115,24	3319881,60
48	684116,24	3319881,97
49	684117,12	3319882,29
50	684118,12	3319882,66
51	684118,32	3319882,74
52	684119,94	3319883,34
53	684122,07	3319884,12
54	684150,52	3319894,60
55	684155,21	3319896,33
1	684159,90	3319898,06
2	684199,61	3319912,70
33	684204,26	3319914,43
34	684203,03	3319917,61
35	684113,38	3319884,33
31	684100,18	3319920,63
32	684099,53	3319920,39
150	684097,00	3319919,46
151	684097,78	3319917,24

1	2	3
153	684098,56	3319914,99
152	684099,14	3319913,31
155	684101,85	3319905,53
149	684103,55	3319900,65
148	684099,09	3319897,71
157	684104,62	3319882,84
147	684106,29	3319878,30



Система координат: МСК-27 зона 3

Масштаб 1:800

**Условные обозначения:**

- — — — — граница образуемого земельного участка,
- — — — — граница учтенного земельного участка,
- - - - - граница кадастрового квартала,
- — — — — — характерная точка границы земельного участка.

ПРИЛОЖЕНИЕ 5

к постановлению  
администрации города  
Комсомольска-на-Амуре  
от 29.05.2024 № 1131-па

**Схема расположения земельного участка  
на кадастровом плане территории**

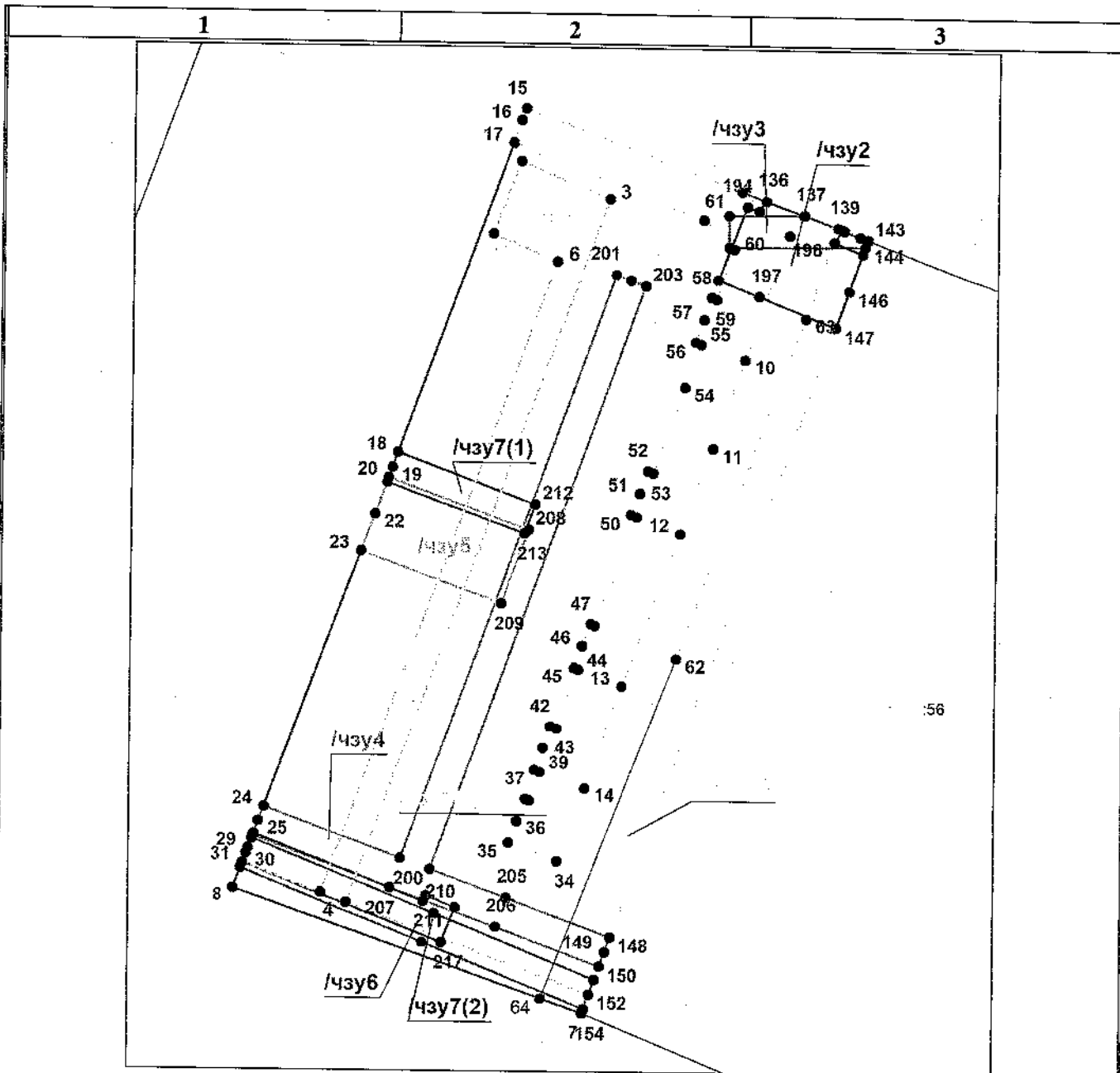
Условный номер земельного участка <u>27:22:0031107:ЗУ1</u>		
<small>(указывается в случае, если предусматривается образование двух и более земельных участков)</small>		
Адрес земельного участка <u>Хабаровский край, г. Комсомольск-на-Амуре, пр. Интернациональный, 43</u>		
Площадь земельного участка <u>4942 м<sup>2</sup></u>		
В том числе, земли ограниченного пользования для безопасной эксплуатации объектов:		
<i>27:22:0031107:ЗУ1/чзу1 - 1169 м<sup>2</sup> (Канализация)</i>		
<i>27:22:0031107:ЗУ1/чзу2 - 177 м<sup>2</sup> (Сети водоснабжения)</i>		
<i>27:22:0031107:ЗУ1/чзу3 - 58 м<sup>2</sup> (Сети связи)</i>		
<i>27:22:0031107:ЗУ1/чзу4 - 506 м<sup>2</sup> (Сети газоснабжения)</i>		
<i>27:22:0031107:ЗУ1/чзу5 - 191 м<sup>2</sup> (Теплосеть)</i>		
<i>27:22:0031107:ЗУ1/чзу6 - 189 м<sup>2</sup> (Сети электросетевого хозяйства)</i>		
<i>27:22:0031107:ЗУ1/чзу7 - 187 м<sup>2</sup> (Сети электросетевого хозяйства)</i>		
<i>27:22:0031107:ЗУ1/чзу8 - 557 м<sup>2</sup> (Проезды)</i>		
Образуемому земельному участку обеспечить доступ к смежным землепользованиям		
Обозначение характерных точек границ	<b>Координаты, м</b>	
	<small>(указываются в случае подготовки схемы расположения земельного участка с использованием технологических и программных средств, в том числе размещенных на официальном сайте. Значения координат, полученные с использованием указанных технологических и программных средств, указываются с округлением до 0,01 метра)</small>	
	<b>X</b>	<b>Y</b>
<b>1</b>	<b>2</b>	<b>3</b>
	27:22:0031107:ЗУ1	
18	684152,72	3319939,98
17	684191,97	3319954,43
16	684194,79	3319955,47
15	684196,30	3319956,03
135	684186,13	3319983,64
136	684185,00	3319986,71
137	684183,24	3319991,48
139	684181,63	3319995,83
140	684181,43	3319996,38
141	684181,33	3319996,65
142	684180,60	3319998,65
143	684180,22	3319999,66
144	684179,38	3319999,36
145	684178,46	3319999,03
147	684169,05	3319995,64
148	684091,14	3319967,59
149	684089,26	3319966,91
150	684087,38	3319966,23
151	684085,73	3319965,64
153	684081,96	3319964,28
7	684081,43	3319964,10
8	684097,00	3319919,46
32	684099,53	3319920,39
31	684100,18	3319920,63
30	684101,40	3319921,08
29	684102,06	3319921,32
28	684103,28	3319921,77
27	684103,65	3319921,90
26	684103,94	3319922,01
25	684105,53	3319922,60
24	684107,40	3319923,29

1	2	3
23	684140,18	3319935,36
22	684144,87	3319937,09
21	684148,97	3319938,60
20	684149,56	3319938,81
19	684150,85	3319939,29
18	684152,72	3319939,98
	чзу1(1)	
17	684191,97	3319954,43
16	684194,79	3319955,47
15	684196,30	3319956,03
135	684186,13	3319983,64
9	684180,66	3319989,63
10	684164,85	3319984,19
11	684153,61	3319980,19
12	684142,75	3319976,11
13	684123,24	3319968,79
14	684110,11	3319964,21
34	684100,76	3319960,73
35	684103,02	3319954,58
36	684105,84	3319955,61
37	684108,65	3319956,65
38	684108,46	3319957,17
39	684112,12	3319958,52
40	684112,37	3319957,81
41	684115,20	3319958,81
42	684118,03	3319959,81
43	684117,77	3319960,55
44	684125,33	3319963,23
45	684125,53	3319962,67
46	684128,34	3319963,73
47	684131,15	3319964,78
48	684130,97	3319965,28
49	684144,80	3319970,58
50	684145,08	3319969,83
51	684147,90	3319970,87
52	684150,71	3319971,91
53	684150,46	3319972,57
54	684161,26	3319976,53
55	684166,79	3319978,55
56	684167,01	3319977,90
57	684169,85	3319978,88
58	684172,69	3319979,85
59	684172,48	3319980,47
60	684178,89	3319982,67
61	684182,47	3319978,74
17	684191,97	3319954,43
	чзу1(2)	
64	684083,27	3319958,81
62	684126,79	3319975,71
63	684170,16	3319991,84
139	684181,63	3319995,83
140	684181,43	3319996,38
141	684181,33	3319996,65
142	684180,60	3319998,65
143	684180,22	3319999,66
144	684179,38	3319999,36

1	2	3
145	684178,46	3319999,03
146	684173,76	3319997,33
147	684169,05	3319995,64
148	684091,14	3319967,59
149	684089,26	3319966,91
150	684087,38	3319966,23
151	684085,73	3319965,64
152	684083,84	3319964,96
153	684081,96	3319964,28
154	684081,43	3319964,09
64	684083,27	3319958,81
:чзу2		
193	684174,93	3319980,68
194	684184,26	3319984,29
195	684183,67	3319985,80
136	684185,00	3319986,71
137	684183,24	3319991,48
138	684183,21	3319991,54
139	684181,63	3319995,83
140	684181,43	3319996,38
196	684179,92	3319995,35
145	684178,46	3319999,03
146	684173,76	3319997,33
147	684169,05	3319995,64
197	684172,92	3319985,87
193	684174,93	3319980,68
:чзу3		
198	684183,06	3319981,90
137	684183,24	3319991,48
139	684181,63	3319995,83
140	684181,43	3319996,38
141	684181,33	3319996,65
142	684180,60	3319998,65
143	684180,22	3319999,66
144	684179,38	3319999,36
199	684179,07	3319981,98
198	684183,06	3319981,90
:чзу4		
27	684103,65	3319921,90
26	684103,94	3319922,01
25	684105,53	3319922,60
24	684107,40	3319923,29
200	684100,96	3319940,79
201	684175,45	3319967,66
202	684174,77	3319969,54
203	684174,09	3319971,42
204	684099,60	3319944,55
205	684096,07	3319954,34
148	684091,14	3319967,59
149	684089,26	3319966,91
150	684087,38	3319966,23
206	684092,32	3319952,96
207	684097,20	3319939,43
27	684103,65	3319921,90

Продолжение приложения 5

1	2	3
:чзуб		
23	684140,18	3319935,36
22	684144,87	3319937,09
21	684148,97	3319938,60
20	684149,56	3319938,81
208	684143,08	3319956,78
209	684133,68	3319953,39
23	684140,18	3319935,36
:чзуб		
32	684099,53	3319920,39
31	684100,18	3319920,63
30	684101,40	3319921,08
29	684102,06	3319921,32
28	684103,28	3319921,77
210	684094,02	3319945,13
151	684085,73	3319965,64
152	684083,84	3319964,96
153	684081,96	3319964,28
211	684090,31	3319943,64
32	684099,53	3319920,39
:чзуб(1)		
18	684152,72	3319939,98
212	684146,34	3319957,63
213	684142,58	3319956,27
21	684148,97	3319938,60
20	684149,56	3319938,81
19	684150,85	3319939,29
18	684152,72	3319939,98
:чзуб(2)		
26	684103,94	3319922,01
214	684095,52	3319943,77
215	684096,24	3319944,05
216	684094,80	3319947,78
217	684090,34	3319946,06
31	684100,18	3319920,63
30	684101,40	3319921,08
29	684102,06	3319921,32
28	684103,28	3319921,77
27	684103,65	3319921,90
26	684103,94	3319922,01
:чзуб8		
1	684180,44	3319951,93
2	684189,62	3319955,44
3	684185,00	3319966,75
4	684095,31	3319933,86
152	684083,84	3319964,96
153	684081,96	3319964,28
7	684081,43	3319964,10
8	684097,00	3319919,46
32	684099,53	3319920,39
31	684100,18	3319920,63
5	684096,52	3319930,58
6	684177,07	3319960,15
1	684180,44	3319951,93



Система координат: МСК-27 зона 3

Масштаб 1:800

**Условные обозначения:**

- граница образуемого земельного участка,
- - - граница учтенного земельного участка,
- граница кадастрового квартала,
- — характерная точка границы земельного участка.